



UNION EUROPÉENNE

FONDS EUROPÉEN AGRICOLE
POUR LE DÉVELOPPEMENT RURAL

AUVERGNE – Rhône-Alpes*

Signature provisoire : le nom de la Région sera fixé par décret en Conseil d'Etat avant le 1^{er} octobre 2016, après avis du Conseil Régional.



**Direction
départementale des
territoires du Puy-de-
Dôme**

Mesure agroenvironnementale et climatique (MAEC)

Notice d'information du territoire « Monts Dore »

Campagne 2016

Accueil du public du lundi au vendredi de 8h à 12h et de 13h30 à 16h.

Correspondant MAEC de la DDT :

Vivianne Branchet

téléphone : 04.73.42.16.45

e mail : viviane.branchet@puy-de-dome.gouv.fr

Cette notice présente l'ensemble des mesures agroenvironnementales et climatiques (MAEC) proposées sur le territoire « Monts Dore » au titre de la programmation 2015-2020.

Elle complète la notice nationale d'information sur les mesures agroenvironnementales et climatiques (MAEC) et les aides à l'agriculture biologique 2015-2020, disponible sous Télépac.

La notice nationale d'information sur les MAEC et l'AB 2015-2020 (disponible sous Télépac)	contient	<ul style="list-style-type: none"> • Les conditions d'engagement dans les MAEC et l'AB • Les obligations générales à respecter • Les contrôles et le régime de sanctions • Les modalités de dépôt des demandes MAEC
La notice d'information du territoire	contient	<p>Pour l'ensemble du territoire :</p> <ul style="list-style-type: none"> • La liste des MAEC proposées sur le territoire • Les critères de sélection des dossiers le cas échéant • Les modalités de demande d'aide
La notice d'aide	contient	<p>Pour chaque MAEC proposée sur le territoire :</p> <ul style="list-style-type: none"> • Les objectifs de la mesure • Le montant de la mesure • Les conditions spécifiques d'éligibilité • Les critères de sélection des dossiers (le cas échéant s'ils ne sont pas indiqués dans la notice de territoire) • Le cahier des charges à respecter • Les modalités de contrôle et le régime de sanctions

Les bénéficiaires de MAEC doivent respecter, comme pour les autres aides, les exigences de la conditionnalité présentées et expliquées dans les différentes fiches conditionnalité qui sont à votre

disposition sous Télépac.

Lisez cette notice attentivement avant de remplir votre demande d'engagement en MAEC.

Si vous souhaitez davantage de précisions contactez votre DDT.

1. PERIMETRE DU TERRITOIRE « Monts Dore »

Seuls les éléments situés sur ce territoire sont éligibles aux mesures localisées qui y sont proposées (Cf. § 3).

En ce qui concerne les mesures « systèmes », seules les exploitations dont 50 % au moins de la SAU est située sur un ou plusieurs territoires en année 1, sont éligibles. Le cahier des charges de la mesure à respecter correspond à celle du territoire où l'exploitation a le plus de surfaces.

En ce qui concerne les mesures « localisées », pour qu'une parcelle ou un élément linéaire soit éligible à la MAEC, au moins 50 % de sa surface ou de sa longueur doit être incluse dans le territoire.

Le territoire proposé contient le site Natura 2000 FR 830 1042 « Monts Dore » ainsi que les estives collectives attenantes, soit une superficie de 7 781 ha.

Il concerne 12 communes : Besse et Saint Anastaise, Chambon-sur-Lac, Chastreix, La Tour d'Auvergne, Le Mont Dore, Murat le Quaire, Murol, Orcival, Perpezat, Picherande, Rochefort Montagne et Saulzet le Froid.

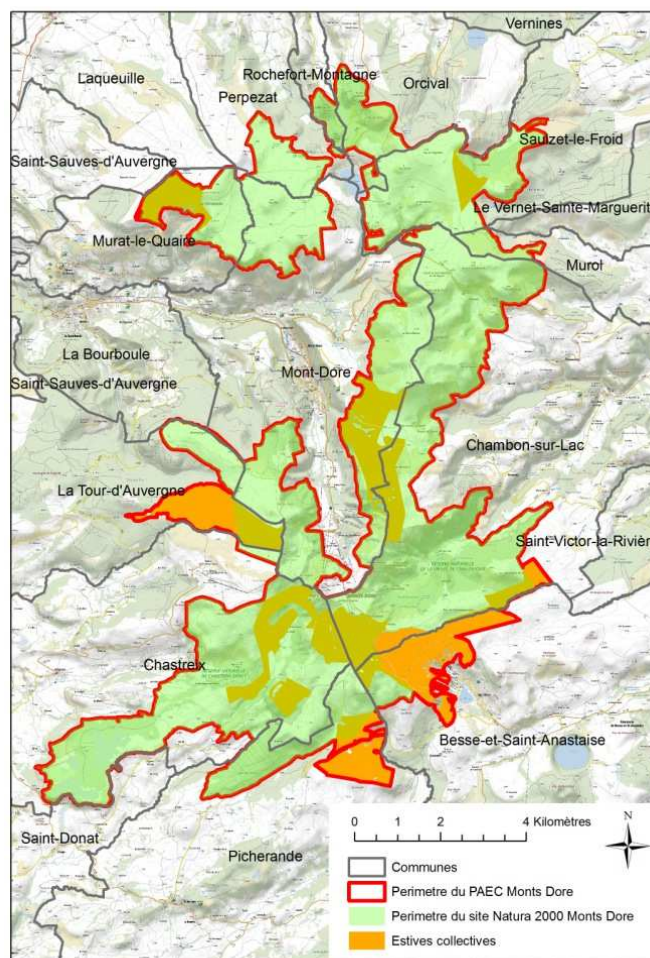


Figure 1 : Répartition du territoire entre Natura 2000 et estives collectives.

2. RESUME DU DIAGNOSTIC AGROENVIRONNEMENTAL DU TERRITOIRE

De par son histoire géologique, ses reliefs et son climat, le territoire accueille une grande diversité de milieux naturels et de paysages, lui conférant une identité forte ainsi qu'un intérêt écologique majeur. L'équilibre fragile de cette richesse patrimoniale a conduit à la mise en place de différentes mesures de préservation des milieux remarquables et des espèces au sein du territoire : ZNIEFF de type 1, Réserves Naturelles Nationales de la vallée de Chaudefour et de Chastreix-Sancy, périmètre Natura 2000, Réserve de Biosphère du bassin de la Dordogne...

Par ailleurs, la situation du territoire en tête de bassin versant et à cheval entre les territoires de l'agence de l'eau Adour-Garonne et de l'agence de l'eau Loire-Bretagne, ainsi que la présence de nombreux cours d'eau et de zones humides, confèrent au site un enjeu fort en termes de préservation de la ressource en eau (qualité et quantité) et de séquestration du carbone (tourbières).

Avec 16 habitats d'intérêt communautaire recensés (2/3 de la surface du territoire) et des surfaces d'intérêt patrimonial fort (pelouses à Fétuque paniculée ou les combes à neige du *Salicion herbacea*), le territoire abrite une faune et une flore remarquables parmi lesquelles peuvent être cités :

- 8 espèces d'intérêt communautaire : Damier de la succise, Cuivré de la bistorte, Murin de bechstein, Barbastelle d'Europe, Hypne brillante, Orthotric de roger, Bruschie des Vosges, Buxbaumie verte ;
- de nombreuses espèces inscrites dans les annexes n°4 et 5 de la Directive Habitats comme la Grande gentiane jaune, l'Arnica des montagnes, des espèces de sphaignes ou encore le papillon Apollon Arverne ;
- une quinzaine d'oiseaux de la Directive « Oiseaux »...

Les estives collectives, situées dans le prolongement du site Natura 2000 des Monts Dore et intégrées au territoire du présent PAEC, présentent les mêmes enjeux en termes d'habitats et d'espèces.

L'agriculture et l'activité pastorale, historiquement présentes sur le territoire, ont participé à façonner les paysages. En effet, la surface agricole utile (SAU) couvre 5 350 ha soit environ 69% du territoire et concerne 120 exploitations (2014). La diversité des habitats ainsi que leur intérêt écologique sont donc étroitement liés aux pratiques agro-pastorales mises en œuvre sur le territoire.

Terre d'élevage, notamment bovins et ovins, ce sont les prairies qui dominent le paysage du territoire délimité. Elles font l'objet d'une gestion particulièrement liée à la position topographique et à la fertilité des sols. Ainsi, peuvent être distingués deux grands types de prairies selon l'étage altitudinal :

- les prairies d'altitude (> 1300 m) : majoritairement pâturées, elles font l'objet d'une gestion extensive. Les pratiques agricoles qui y sont appliquées, en particulier une fertilisation inexistante ou très faible, ont permis de préserver le patrimoine écologique et paysager dans toute sa diversité. Ces surfaces abritent une grande partie des habitats d'intérêt

communautaire identifiés sur le territoire. Les estives sont pâturées de mi mai à fin octobre par des bovins, des ovins et parfois des équins. Le PAEC compte 7 estives collectives. Pour autant, du fait du pâturage libre sur des parcs de grande dimension, la flore se développe parfois de manière hétérogène. Ainsi, les différentes zones subissent des pressions de pâturage variées ayant pour conséquence la dégradation et l'appauvrissement en espèces végétales des endroits les plus fréquentés par les animaux et l'abandon d'autres parties. Il y a donc un risque que la flore de ces prairies évolue vers une végétation de moindres intérêts écologiques et fourragers. Il pèse également sur les estives un risque d'intensification (fertilisation, amendement et chargement).

- les prairies de proximité sur les zones plus basses : les pratiques mises en œuvre sont plus intensives notamment en termes de fertilisation. Ces surfaces servent à la constitution des stocks fourragers. Il est à noter que certaines parcelles mécanisables, situées entre 1 200 et 1 400 m d'altitude, font également l'objet d'une intensification.

Le territoire définit est compris dans les zones AOP St Nectaire, Cantal, Salers, Bleu d'Auvergne et de la Fourme d'Ambert.

Du reste, le nouveau cahier des charges de l'AOP St Nectaire, qui prendra effet à l'horizon 2020, impose une autonomie fourragère qui pourrait entraîner des modifications de pratiques agricoles : augmentation de la fertilisation, remontée des prairies de fauche en altitude...

Les MAEC proposées visent à répondre aux principales problématiques agro-environnementales rencontrées sur le territoire :

- les prairies, pelouses et landes : l'objectif est le maintien ou l'adaptation des pratiques pastorales existantes. En effet, ces habitats sont globalement en bon état de conservation mais les pratiques évoluent vers la fertilisation des estives car certaines parcelles sont mécanisables. D'autre part, les exploitants sont majoritairement concernés par le cahier des charges AOP ST Nectaire pouvant justifier une intensification des pratiques agricoles. Sur ces surfaces, les mesures visent donc à réduire ou supprimer les intrants et à limiter les transformations de pâtures en adaptant les périodes et les pressions de pâturage.
- les milieux humides et tourbeux : les enjeux sont liés à la qualité et à la quantité d'eau. Il s'agit d'améliorer les pratiques de fertilisation et de chaulage afin de limiter les impacts du lessivage sur le sol et le cortège floristique et de réduire le phénomène d'eutrophisation des eaux stagnantes. Les mesures proposées visent également à surveiller le piétinement sur les zones humides.
- les prairies de fauche : l'objectif est de revenir à des prairies en bon état de conservation. Les fauches trop précoces dérangent certaines espèces qui nidifient et pénalisent les espèces végétales tardives entraînant une spécialisation du couvert végétal. Les MAEC proposées ciblent l'amélioration des pratiques de déprimage et de fauche.
- les estives collectives : soumises à un risque d'intensification des pratiques (fauche, amendements minéraux, lisier...), il s'agit avant tout d'encourager le maintien des pratiques déjà en place qui préservent la durabilité et l'équilibre agro-écologique des surfaces.

3. LISTE DES MAEC PROPOSEES SUR LE TERRITOIRE

Type de couvert	Habitats visés	ZAP	Code de la mesure	Objectifs de la mesure	Montant (€/ha/an)	Financement
Prairie de fauche	*6410 : Prés humides *6520 : Prairies fauchées montagnardes et subalpines	Biodiversité	AU_MTD6_PF01	Maintenir les prairies permanentes riches en espèces floristiques.	66,01	25% Etat 75% FEADER
	*6410 : Prés humides *6520 : Prairies fauchées montagnardes et subalpines *7110 : Tourbières hautes actives *7140 : Tourbières de transitions et tremblants	Biodiversité	AU_MTD6_PF02	Garantir l'absence de fertilisation et maintenir les prairies permanentes riches en espèces floristiques.	196,93	25% Etat 75% FEADER
Estives	*4030 : Landes acidiphiles montagnardes et subalpines *4060 : Landes alpines et boréales *4080 : Saulaies subalpines *5120 : Landes à genêt purgatif *5130/5120 : Juniperaies primaires et secondaires *6230 : Pelouses acidiclinales montagnardes et acidiphiles subalpines *6410 : Prés humides *6430 : Mégaphorbiaies *7110 : Tourbières hautes actives *7140 : Tourbières de transitions et tremblants	Biodiversité	AU_MTD6_ES01	Maintenir l'activité pastorale garante de la mosaïque d'habitats diversifiés et de l'attractivité paysagère du site sur les estives individuelles.	75,44	25% Etat 75% FEADER
	*4030 : Landes acidiphiles montagnardes et subalpines *5120 : Landes à genêt purgatif *5130/5120 : Juniperaies primaires et secondaires *6230 : Pelouses acidiclinales montagnardes et acidiphiles subalpines	Biodiversité	AU_MTD6_ES02	Maintenir l'ouverture des estives et l'activité pastorale garante de la mosaïque d'habitats diversifiés et de l'attractivité paysagère du site sur les estives individuelles.	113,61	25% Etat 75% FEADER
Estives mécanisables	*4030 : Landes acidiphiles montagnardes et subalpines *4060 : Landes alpines et boréales *4080 : Saulaies subalpines *5120 : Landes à genêt purgatif	Biodiversité	AU_MTD6_ES03	Maintenir l'activité pastorale garante de la mosaïque d'habitats diversifiés et de l'attractivité paysagère du site sur les estives individuelles	97,01	25% Etat 75% FEADER

	*5130/5120 : Juniperaies primaires et secondaires *6230 : Pelouses acidiclinales montagnardes et acidiphiles subalpines *6410 : Prés humides *7110 : Tourbières hautes actives *7140 : Tourbières de transitions et tremblants			mécanisables.		
Prairies	*4030 : Landes acidiphiles montagnardes et subalpines *4060 : Landes alpines et boréales *5120 : Landes à genêt purgatif *5130/5120 : Juniperaies primaires et secondaires *6230 : Pelouses acidiclinales montagnardes et acidiphiles subalpines *7140 : Tourbières de transitions et tremblants *7110 : Tourbières hautes actives *8230 : Pelouses pionnières montagnardes à subalpines des dalles siliceuses du Massif central *6430 : Mégaphorbiaies	Biodiversité	AU_MTD6_PA01	Maintenir les prairies permanentes riches en espèces floristiques et mise en défens des milieux remarquables.	129,76	25% Etat 75% FEADER
Estives collectives	*4030 : Landes acidiphiles montagnardes et subalpines *4060 : Landes alpines et boréales *4080 : Saulaies subalpines *5120 : Landes à genêt purgatif *5130/5120 : Juniperaies primaires et secondaires *6230 : Pelouses acidiclinales montagnardes et acidiphiles subalpines *6410 : Prés humides *6430 : Mégaphorbiaies *7110 : Tourbières hautes actives *7140 : Tourbières de transitions et tremblants	Biodiversité	AU_MTD6_SHP4	Maintenir l'activité pastorale garante de la mosaïque d'habitats diversifiés et de l'attractivité paysagère du site sur les estives collectives. Cette mesure doit être combinée et souscrite avec la mesure AU_MTD6_ES01	47,15	25% Etat 75% FEADER
		Biodiversité	AU_MTD6_SHP2	Maintenir l'ouverture des estives et l'activité pastorale garante de la mosaïque d'habitats diversifiés et de l'attractivité paysagère du site sur les estives collectives.	47,15	25% Etat 75% FEADER
Systèmes herbagers	*4030 : Landes acidiphiles montagnardes et subalpines	Biodiversité	AU_MTD6_SHP1	Préserver les prairies permanentes à flore diversifiée	80,74	25% Etat 75%

	*4060 : Landes alpines et boréales *4080 : Saulaies subalpines *5120 : Landes à genêt purgatif *5130/5120 : Juniperaies primaires et secondaires *6230 : Pelouses acidiclinales montagnardes et acidiphiles subalpines *6410 : Prés humides *6430 : Mégaphorbiaies *7110 : Tourbières hautes actives *7140 : Tourbières de transitions et tremblants			et certaines surfaces pastorales.		FEADER
Systèmes herbagers et gestion pastorale	*4030 : Landes acidiphiles montagnardes et subalpines *4060 : Landes alpines et boréales *4080 : Saulaies subalpines *5120 : Landes à genêt purgatif *5130/5120 : Juniperaies primaires et secondaires *6230 : Pelouses acidiclinales montagnardes et acidiphiles subalpines *6410 : Prés humides *6430 : Mégaphorbiaies *7110 : Tourbières hautes actives *7140 : Tourbières de transitions et tremblants	Biodiversité	AU_MTD6_SHP3	Préserver les prairies permanentes à flore diversifiée et certaines surfaces pastorales. Cette mesure doit être combinée et souscrite avec la mesure AU_MTD6_ES01	80,74	25% Etat 75% FEADER

Une notice spécifique à chacune de ces mesures, incluant le cahier des charges à respecter, est jointe à cette notice d'information du territoire « Monts Dore »..

4. MONTANTS D'ENGAGEMENT MINIMUM ET MAXIMUM

Vous ne pouvez vous engager dans une ou plusieurs MAEC de ce territoire que si votre engagement sur ce territoire représente, au total, **un montant annuel supérieur ou égal à 300 euros**. Si ce montant minimum n'est pas respecté lors de votre demande d'engagement, celle-ci sera irrecevable.

Par ailleurs, le montant de votre engagement est susceptible d'être plafonné selon les modalités d'intervention des différents financeurs qui sont précisées dans la notice d'aide de chaque mesure. Si ce montant maximum est dépassé, votre demande devra être modifiée.

5. CRITERES DE SELECTION DES DOSSIERS


Les critères de sélection permettent de prioriser les demandes d'aide au regard des capacités financières.

6. COMMENT REMPLIR LA DEMANDE D'ENGAGEMENT POUR UNE NOUVELLE MAEC ?

Pour vous engager en 2016 dans une nouvelle MAEC, vous devez obligatoirement renseigner dans TéléPAC les écrans suivants, avant le 15 juin 2016.

6.1 Registre parcellaire graphique et déclaration des éléments engagés en MAEC

Pour déclarer des **éléments surfaciques** engagés dans une MAEC (AU_MTD6_PFO1, AU_MTD6_PFO2, AU_MTD6_ES01, AU_MTD6_ES02, AU_MTD6_ES03, AU_MTD6_PA01, AU_MTD6_SHP1, AU_MTD6_SHP2, AU_MTD6_SHP3, AU_MTD6_SHP4), vous devez indiquer, dans les caractéristiques de chaque parcelle que vous souhaitez engager dans chacune des MAEC proposées, le code de la mesure.



Pour identifier les surfaces cibles de la MAEC (AU_MTD6_SHP1, AU_MTD6_SHP2, AU_MTD6_SHP3, AU_MTD6_SHP4), vous devez cocher la case « parcelle cible » dans les caractéristiques des parcelles concernées.

6.2 Descriptif des parcelles déclarées

Cet écran vous permet de consulter toutes vos parcelles déclarées et de vérifier les informations concernant la demande d'engagement en MAEC.

6.3 Écran « Demande d'aides »

A la rubrique « MAEC 2015-2020 / MAE 2007-2013 », vous devez cocher « oui » sur la ligne correspondant aux MAEC de la programmation 2015-2020.

6.4 Déclaration des effectifs animaux

Vous devez renseigner l'écran « effectifs animaux » pour renseigner les animaux de votre exploitation autres que bovins, afin que la DDT soit en mesure de calculer le chargement ou les effectifs animaux de votre exploitation.

6.5 Le formulaire « Déclaration de montée et de descente d'estive »

Vous devez remplir le formulaire « déclaration de montée et de descente d'estive » pour renseigner l'ensemble des animaux herbivores pâturant sur les surfaces collectives dont vous assurez la gestion.

Ce formulaire est à renvoyer à la DDT au plus tard le 15 novembre 2016, afin que celle-ci soit en mesure de calculer le chargement ou les effectifs animaux présents sur vos surfaces.

7. CONTACTS

Opérateur :

Syndicat mixte du Parc naturel régional des Volcans d'Auvergne

Montlosier

63970 Aydat

tél. 04 73 65 64 00



UNION EUROPÉENNE

FONDS EUROPÉEN AGRICOLE
POUR LE DÉVELOPPEMENT RURAL

AUVERGNE – Rhône-Alpes*

Signature provisoire : le nom de la Région sera fixé par décret en Conseil d'Etat avant le 1^{er} octobre 2016, après avis du Conseil Régional.



Direction
départementale des
territoires du Puy-de-
Dôme

Mesure agroenvironnementale et climatique (MAEC)

**Notice spécifique de la mesure
« Prairies fleuries »
« AU_MTD6_PF01 »**

du territoire « Monts Dore »

Campagne 2016

1. OBJECTIFS DE LA MESURE

L'objectif de la mesure « AU_MTD6_PF01 » (Prairies fleuries) est de préserver les prairies permanentes à flore diversifiée et de promouvoir les systèmes d'élevage qui valorisent ces surfaces et les exploitent durablement.

Cette opération permet aux exploitants d'adapter leurs pratiques aux spécificités locales et aux variations annuelles tout en garantissant le maintien de la richesse biologique. Il s'agit ainsi de fixer un objectif de résultats en termes de diversité floristique obtenue.

2. MONTANT DE LA MESURE

En contrepartie du respect de l'ensemble des points du cahier des charges de la mesure, **une aide de 66,01 € par hectare engagé** vous sera versée annuellement pendant la durée de l'engagement.

Le montant de votre engagement est plafonné selon les modalités suivantes : pour le Ministère de l'Agriculture, 10 000 €/an/bénéficiaire.

3. CONDITIONS SPECIFIQUES D'ELIGIBILITE A LA MESURE

Les conditions d'éligibilité sont à respecter pour entrer dans la mesure et **doivent être respectées durant tout le contrat. Leur non respect entraîne le remboursement de l'ensemble des annuités versées.**

3.1 Conditions relatives au demandeur ou à l'exploitation

Vous devez respecter les conditions d'éligibilité générales aux différentes MAEC, rappelées dans la notice nationale d'information sur les MAEC et l'agriculture biologique 2015-2020. Aucune condition d'éligibilité spécifique à la mesure «AU_MTD_PF01» n'est à vérifier.

3.2 Conditions relatives aux éléments engagés

Vous pouvez engager dans la mesure « AU_MTD_PF01 » les surfaces de prairies et pelouses permanentes, d'intérêt communautaire ou non d'intérêt communautaire, utilisées pour la fauche ou pour la fauche et le

pâturage, de votre exploitation et localisées en Natura 2000, dans la limite du plafond financier fixé en Région Auvergne.

4. CRITERES DE SELECTION DES DOSSIERS

Les critères de sélection permettent de prioriser les demandes d'aide au regard des capacités financières. Ils sont les suivants :

- privilégier les parcelles en mauvais état de conservation et comprenant des habitats d'intérêt communautaire;
- privilégier des contractualisations auprès de nombreux exploitants plutôt que sur de grosses surfaces avec un seul exploitant (cela permet d'assurer des échanges avec un maximum d'exploitants sur le territoire) ; à ce titre les surfaces exploitées collectivement pourraient être privilégiées.
- privilégier les jeunes agriculteurs.

5. LE CAHIER DES CHARGES DE LA MESURE ET LE REGIME DE CONTROLE ET DE SANCTIONS

L'ensemble de vos obligations doit être respecté dès le 15 mai 2016, sauf dispositions contraires dans le cahier des charges (Cf. ci-après).

Les documents relatifs à votre demande d'engagement et au respect de vos obligations doivent être conservés sur votre exploitation pendant toute la durée de votre engagement et pendant les quatre années suivantes.

5.1 Cahier des charges de la mesure AU_MTD_PF01

Les différentes obligations du cahier des charges de la mesure « AU_MTD_PF01 » sont décrites dans le tableau ci-dessous.

ATTENTION : si l'une de ces obligations n'est pas respectée, les conséquences de ce non-respect peuvent porter sur la seule année considérée (anomalie réversible), **ou bien sur l'ensemble des 5 ans de l'engagement (anomalie définitive)**. **Dans ce cas, les demandes de reversements de l'aide réglementairement exigibles peuvent atteindre des sommes importantes**. Par ailleurs, le régime de sanction est adapté selon l'importance de l'obligation (principale ou secondaire) et selon l'étendue de l'anomalie (à seuil ou totale).

Reportez-vous à la notice nationale d'information sur les MAEC et l'agriculture biologique 2015-2020 pour plus d'informations sur le fonctionnement du régime de sanctions.

Obligations du cahier des charges à respecter en contrepartie du paiement de l'aide	Contrôles		Sanctions		
	Modalités de contrôle	Pièces à fournir	Caractère de l'anomalie	Gravité	
				Importance de l'anomalie	Etendue de l'anomalie
Présence d'au moins 4 plantes indicatrices du bon état agro- écologique des prairies permanentes parmi la liste de 20 catégories de plantes indicatrices précisées au niveau du territoire	Sur place	Guide d'identification des plantes inclus dans la notice de la mesure	Réversible	Principale	Total
Interdiction du retournement des surfaces engagées. La destruction notamment par le labour ou à l'occasion de travaux lourds est interdit. Seul un renouvellement par travail superficiel du sol est autorisé	Sur place : visuel et documentaire	Cahier d'enregistrement des interventions	Définitif	Principale	Totale
Interdiction d'utilisation des produits phytosanitaires, sauf traitements localisés	Sur place : visuel et documentaire	Cahier d'enregistrement des interventions	Définitif	Principale	Totale
Absence d'apports magnésiens et de chaux	Sur place : documentaire et visuel (absence de traces d'épandage)	Cahier d'enregistrement des interventions	Réversible	Secondaire	Totale
Enregistrement des interventions	Sur place : documentaire	Cahier d'enregistrement des interventions	Réversible aux premier et deuxième constats. Définitif au troisième constat.	Secondaire (si le défaut d'enregistrement ne permet pas de vérifier une des autres obligations, cette dernière sera considérée en anomalie)	Totale

6 : définitions et autres informations utiles

Les surfaces en prairies et pâturages permanents admissibles sont corrigées par la méthode du prorata.

La tenue du **cahier d'enregistrement des interventions** constitue une pièce indispensable du contrôle. Aussi, l'absence ou la non-tenue de ce cahier le jour du contrôle se traduira par l'application du régime de sanctions, qui peut aller jusqu'au remboursement total de l'aide, même si ce cahier ne doit comporter que des valeurs nulles.

La liste des 20 catégories de plantes indicatrices locales

The image shows a PDF viewer window displaying a document titled "Guide liste Herbat' 2016-Me 15.pdf". The document content is titled "Les 20 catégories de plantes classées selon un gradient d'humidité des prairies humides aux pelouses sèches". It is divided into two columns: "Tendance prairies humides ou fraîches" and "Tendance prairies sèches ou pelouses".

Tendance prairies humides ou fraîches			Tendance prairies sèches ou pelouses		

To the right of the PDF viewer is a large, vertical photograph of a yellow flower, likely a Senecio jacobina, in sharp focus against a blurred green background.

Parmi ces catégories, 3 plantes se retrouvent dans tous types de prairies et ne peuvent être comptabilisées lors du relevé : le silène enflé, le salsifis des prés, le jonc diffus, le jonc des crapauds et le gaillet gratteron



Le cahier d'enregistrement des interventions

Il comprendra au minimum, pour chacune des parcelles engagées :

- L'identification de l'élément engagé (n° de l'îlot, parcelles ou partie de parcelles ou groupe de parcelles telle que localisé sur le registre parcellaire graphique de la déclaration de surface ;
- Les pratiques de fauche ou broyage : date(s), matériel utilisé, modalités (notamment si fauche centrifuge) ;
- Les pratiques de pâturage : dates d'entrées et de sorties par parcelle, nombre d'animaux et d'UGB correspondants ;
- Les pratiques de fertilisation des surfaces : date(s) d'apports, quantité, produit.



UNION EUROPÉENNE

FONDS EUROPÉEN AGRICOLE
POUR LE DÉVELOPPEMENT RURAL

AUVERGNE – Rhône-Alpes*

Signature provisoire : le nom de la Région sera fixé par décret en Conseil d'Etat avant le 1^{er} octobre 2016, après avis du Conseil Régional.



Direction
départementale des
territoires du Puy-de-
Dôme

Mesure agroenvironnementale et climatique (MAEC)

Notice spécifique de la mesure « Fauche tardive et absence de fertilisation »

« AU_MTD6_PFO2 »

du territoire « Monts Dore »

Campagne 2016

1. OBJECTIFS DE LA MESURE

Les objectifs de la mesure « AU_MTD6_PFO2 » (Fauche tardive et absence de fertilisation) sont de préserver voire d'améliorer l'état de conservation des surfaces fauchées et d'améliorer la qualité de l'eau. Dans un objectif de maintien de la biodiversité, le retard de fauche permet aux espèces végétales et animales inféodées aux surfaces en herbe entretenues par la fauche d'accomplir leurs cycles reproductifs.

2. MONTANT DE LA MESURE

En contrepartie du respect de l'ensemble des points du cahier des charges de la mesure, **une aide de 196.93 € par hectare engagé** vous sera versée annuellement pendant la durée de l'engagement.

Le montant de votre engagement est plafonné selon les modalités suivantes : pour le Ministère de l'Agriculture, 10 000 €/an/bénéficiaire.

3. CONDITIONS SPECIFIQUES D'ELIGIBILITE A LA MESURE

Le respect des critères suivants conditionne l'éligibilité à la mesure. Ces conditions d'éligibilité doivent être respectées durant toute la durée de l'engagement. Leur non respect entraîne le remboursement de l'ensemble des annuités versées.

3.1 Conditions relatives au demandeur ou à l'exploitation

Vous devez respecter les conditions d'éligibilité générales aux différentes MAEC, rappelées dans la notice nationale d'information sur les MAEC et l'agriculture biologique 2015-2020. Aucune condition d'éligibilité spécifique à la mesure « AU_MTD_PFO2 » n'est à vérifier.

Vous devez réaliser un diagnostic d'exploitation afin de localiser les zones de retard de fauche. Ce diagnostic constitue une pièce à fournir lors du contrôle sur place."

3.2 Conditions relatives aux éléments engagés

Vous pouvez engager dans la mesure « AU_MTD6_PFO2 » les surfaces de votre exploitation fauchées et fertilisées (ou que vous envisagez de fertiliser), localisées en Natura 2000, dans la limite du plafond

financier fixé en Région Auvergne.

Les bandes tampon imposées par la réglementation nitrates et la BCAE 1 situées le long des cours d'eau ne sont pas éligibles. Les SIE situées en dehors de ces bandes tampons sont éligibles.

4. CRITERES DE SELECTION DES DOSSIERS

Les critères de sélection permettent de prioriser les demandes d'aide au regard des capacités financières. Ils sont les suivants :

- privilégier les parcelles en mauvais état de conservation et comprenant des habitats d'intérêt communautaire;
- privilégier des contractualisations auprès de nombreux exploitants plutôt que sur de grosses surfaces avec un seul exploitant (cela permet d'assurer des échanges avec un maximum d'exploitants sur le territoire) ; à ce titre les surfaces exploitées collectivement pourraient être privilégiées.
- privilégier les jeunes agriculteurs.

5. LE CAHIER DES CHARGES DE LA MESURE ET LE REGIME DE CONTROLE ET DE SANCTIONS

L'ensemble de vos obligations doit être respecté dès le 15 mai 2016, sauf dispositions contraires dans le cahier des charges (Cf. ci-après).

Les documents relatifs à votre demande d'engagement et au respect de vos obligations doivent être conservés sur votre exploitation pendant toute la durée de votre engagement et pendant les quatre années suivantes.

Les différentes obligations du cahier des charges de la mesure « AU_MTD6_PFO2 » sont décrites dans le tableau ci-dessous.

ATTENTION : si l'une de ces obligations n'est pas respectée, les conséquences de ce non-respect peuvent porter sur la seule année considérée (anomalie réversible), **ou bien sur l'ensemble des 5 ans de l'engagement (anomalie définitive)**. Dans ce cas, les demandes de reversements de l'aide réglementairement exigibles peuvent atteindre des sommes importantes. Par ailleurs, le régime de sanction est adapté selon l'importance de l'obligation (principale ou secondaire) et selon l'étendue de l'anomalie (à seuil ou totale).

Reportez-vous à la notice nationale d'information sur les MAEC et l'agriculture biologique 2015-2020 pour plus d'informations sur le fonctionnement du régime de sanctions.

Obligations du cahier des charges à respecter en contrepartie du paiement de l'aide	Contrôles		Sanctions		
	Modalités de contrôle	Pièces à fournir	Caractère de l'anomalie	Gravité	
				Importance de l'anomalie	Etendue de l'anomalie
La fauche est autorisée à partir du 15 juillet (respecter un retard de fauche de 20 jours par rapport à la date de fauche habituelle du territoire au 25 juin)	Sur place : visuel et documentaire	Cahier d'enregistrement des interventions	Réversible	Principale	A seuil : par tranche de jours d'écart par rapport à la date limite (5 / 10 / 15 jours)
Respect de la localisation pertinente des zones de retard de fauche conformément au diagnostic	Sur place : visuel et documentaire	Cahier d'enregistrement des interventions et diagnostic d'exploitation présentant la localisation des zones de retard de fauche au regard de l'enjeu	Réversible	Principale	Totale
Interdiction du pâturage par déprimage	Sur place : visuel et documentaire	Cahier d'enregistrement des interventions	Réversible	Secondaire	A seuil
Absence totale d'apport de fertilisants azotés minéraux et organiques (y compris compost et hors apports éventuels par pâturage)	Sur place : documentaire et visuel (absence de traces d'épandage)	Cahier d'enregistrement des interventions	Réversible	Principale	Totale
Absence de chaux vive Absence de fertilisation en P et K	Sur place : documentaire et visuel (absence de traces d'épandage)	Cahier d'enregistrement des interventions	Réversible	Secondaire	Totale
Interdiction du retournement des surfaces engagées. La destruction notamment par le labour ou à l'occasion de travaux lourds est interdit. Seul un renouvellement par travail superficiel du sol est autorisé	Sur place : visuel et documentaire	Automatique d'après la déclaration de surfaces et contrôle visuel du couvert Cahier d'enregistrement des interventions	Définitif	Principale	Totale
Interdiction d'utilisation de produits phytosanitaires sur les surfaces engagées, sauf traitements localisés	Sur place : documentaire et visuel	Visuel : absence de traces de produits phytosanitaires (selon la date du contrôle) Documentaire : sur la base du cahier d'enregistrement des interventions	Définitif	Principale	Totale
Enregistrement des interventions	Sur place : documentaire	Présence du cahier d'enregistrement des interventions et effectivité des enregistrements yc compris la fertilisation	Réversible aux premier et deuxième constats. Définitif au troisième	Secondaire (si le défaut d'enregistrement ne permet pas de vérifier une des autres obligations,	Totale

Obligations du cahier des charges à respecter en contrepartie du paiement de l'aide	Contrôles		Sanctions		
	Modalités de contrôle	Pièces à fournir	Caractère de l'anomalie	Gravité	
				Importance de l'anomalie	Etendue de l'anomalie
			constat.	cette dernière sera considérée en anomalie)	

6 : définitions et autres informations utiles

- Les surfaces en herbe comprennent les prairies permanentes et surfaces pastorales, les prairies temporaires de toute nature et les surfaces correspondant aux autres éléments topographiques si ceux-ci sont admissibles.

Les surfaces en prairies et pâturages permanents admissibles sont corrigées par la méthode du prorata.

- **Calcul du taux de chargement :**

- le taux de chargement moyen à la parcelle est le rapport entre (i) la somme des animaux herbivores pâturant sur la parcelle, multipliée par le nombre de jours de pâturage et (ii) la surface de la parcelle engagée multipliée par la durée de la période de pâturage autorisée

Pour le calcul du taux de chargement, ce sont les surfaces corrigées par la méthode du prorata qui sont utilisées.

- **Les animaux pris en compte pour le chargement ou un critère d'éligibilité lié à un élevage appartiennent aux catégories suivantes :**

Catégorie d'animaux	Animaux pris en compte	Conversion en UGB
BOVINS	Nombre d'UGB moyennes présentes sur l'exploitation durant la campagne précédente (du 16 mai de l'année n-1 au 15 mai de l'année n) Ce nombre est celui figurant en base de donnée nationale d'identification (BDNI).	1 bovin de moins de 6 mois = 0,4 UGB 1 bovin de 6 mois à 2 ans = 0,6 UGB 1 bovin de plus de 2 ans ou vache ayant vêlé = 1 UGB
OVINS	Nombre d'ovins de plus d'un an ou de brebis ayant mis bas	1 ovin âgé de plus de 1 an ou une brebis ayant déjà mis bas = 0,15 UGB
CAPRINS	Nombre de chèvres mères ou caprins de plus d'un an	1 caprin âgé de plus de 1 an ou une chèvre ayant déjà mis bas = 0,15 UGB
EQUIDES	Nombre d'équidés âgés de plus de 6 mois, identifiés selon la réglementation en vigueur et non-déclarés à l'entraînement au sens des codes des courses	1 équidé de plus de 6 mois = 1 UGB
LAMAS	Nombre de lamas (mâles et femelles) âgés de plus de 2 ans	1 lama âgé de plus de 2 ans = 0,45 UGB
ALPAGAS	Nombre d'alpagas (mâles et femelles) âgés de plus de 2 ans	1 alpaga âgé de plus de 2 ans = 0,30 UGB
CERFS ET BICHES	Nombre de cerfs et biches âgés de plus de 2 ans	1 cerf ou biche âgé de plus de 2 ans = 0,33 UGB
DAIMS ET DAINES	Nombre de daims et daines âgés de plus de 2 ans	1 daim ou daine âgé de plus de 2 ans = 0,17 UGB

Pour les herbivores autres que bovins, les animaux doivent être présents sur l'exploitation pendant une durée de 30 jours consécutifs, incluant le 31 mars de l'année en cours. Le nombre correspondant doit être déclaré chaque année sur le formulaire de déclaration des effectifs animaux du dossier PAC.

La tenue du **cahier d'enregistrement des interventions** constitue une pièce indispensable du contrôle. Aussi, l'absence ou la non-tenue de ce cahier le jour du contrôle se traduira par l'application du régime de sanctions, qui peut aller jusqu'au remboursement total de l'aide, même si ce cahier ne doit comporter que des valeurs nulles.

Le cahier d'enregistrement des interventions

Il comprendra au minimum, pour chacune des parcelles engagées :

- L'identification de l'élément engagé (n° de l'îlot, parcelles ou partie de parcelles ou groupe de parcelles telle que localisé sur le registre parcellaire graphique de la déclaration de surface.
- Les pratiques de fauche ou broyage : date(s), matériel utilisé, modalités (notamment si fauche centrifuge) ;
- Pratiques de fertilisation des surfaces : dates, quantités, produits.
- Les pratiques de pâturage : dates d'entrées et de sorties par parcelle, nombre d'animaux.

-
- $J2(\text{retard de jours de fauche})=20$
- $e5(\text{coefficient d'étalement})=100\%$

$UN=100$

$P16=5$



UNION EUROPÉENNE

FONDS EUROPÉEN AGRICOLE
POUR LE DÉVELOPPEMENT RURAL

AUVERGNE – Rhône-Alpes*

Signature provisoire : le nom de la Région sera fixé par décret en Conseil d'Etat avant le 1^{er} octobre 2016, après avis du Conseil Régional.



Direction
départementale des
territoires du Puy-de-
Dôme

Mesure agroenvironnementale et climatique (MAEC)

Notice spécifique de la mesure « Fauche tardive et absence de fertilisation »

« AU_MTD6_PFO2 »

du territoire « Monts Dore »

Campagne 2016

1. OBJECTIFS DE LA MESURE

Les objectifs de la mesure « AU_MTD6_PFO2 » (Fauche tardive et absence de fertilisation) sont de préserver voire d'améliorer l'état de conservation des surfaces fauchées et d'améliorer la qualité de l'eau. Dans un objectif de maintien de la biodiversité, le retard de fauche permet aux espèces végétales et animales inféodées aux surfaces en herbe entretenues par la fauche d'accomplir leurs cycles reproductifs.

2. MONTANT DE LA MESURE

En contrepartie du respect de l'ensemble des points du cahier des charges de la mesure, **une aide de 196.93 € par hectare engagé** vous sera versée annuellement pendant la durée de l'engagement.

Le montant de votre engagement est plafonné selon les modalités suivantes : pour le Ministère de l'Agriculture, 10 000 €/an/bénéficiaire.

3. CONDITIONS SPECIFIQUES D'ELIGIBILITE A LA MESURE

Le respect des critères suivants conditionne l'éligibilité à la mesure. Ces conditions d'éligibilité doivent être respectées durant toute la durée de l'engagement. Leur non respect entraîne le remboursement de l'ensemble des annuités versées.

3.1 Conditions relatives au demandeur ou à l'exploitation

Vous devez respecter les conditions d'éligibilité générales aux différentes MAEC, rappelées dans la notice nationale d'information sur les MAEC et l'agriculture biologique 2015-2020. Aucune condition d'éligibilité spécifique à la mesure « AU_MTD_PFO2 » n'est à vérifier.

Vous devez réaliser un diagnostic d'exploitation afin de localiser les zones de retard de fauche. Ce diagnostic constitue une pièce à fournir lors du contrôle sur place."

3.2 Conditions relatives aux éléments engagés

Vous pouvez engager dans la mesure « AU_MTD6_PFO2 » les surfaces de votre exploitation fauchées et fertilisées (ou que vous envisagez de fertiliser), localisées en Natura 2000, dans la limite du plafond

financier fixé en Région Auvergne.

Les bandes tampon imposées par la réglementation nitrates et la BCAA 1 situées le long des cours d'eau ne sont pas éligibles. Les SIE situées en dehors de ces bandes tampons sont éligibles.

4. CRITERES DE SELECTION DES DOSSIERS

Les critères de sélection permettent de prioriser les demandes d'aide au regard des capacités financières. Ils sont les suivants :

- privilégier les parcelles en mauvais état de conservation et comprenant des habitats d'intérêt communautaire;
- privilégier des contractualisations auprès de nombreux exploitants plutôt que sur de grosses surfaces avec un seul exploitant (cela permet d'assurer des échanges avec un maximum d'exploitants sur le territoire) ; à ce titre les surfaces exploitées collectivement pourraient être privilégiées.
- privilégier les jeunes agriculteurs.

5. LE CAHIER DES CHARGES DE LA MESURE ET LE REGIME DE CONTROLE ET DE SANCTIONS

L'ensemble de vos obligations doit être respecté dès le 15 mai 2016, sauf dispositions contraires dans le cahier des charges (Cf. ci-après).

Les documents relatifs à votre demande d'engagement et au respect de vos obligations doivent être conservés sur votre exploitation pendant toute la durée de votre engagement et pendant les quatre années suivantes.

Les différentes obligations du cahier des charges de la mesure « AU_MTD6_PFO2 » sont décrites dans le tableau ci-dessous.

ATTENTION : si l'une de ces obligations n'est pas respectée, les conséquences de ce non-respect peuvent porter sur la seule année considérée (anomalie réversible), **ou bien sur l'ensemble des 5 ans de l'engagement (anomalie définitive)**. Dans ce cas, les demandes de reversements de l'aide réglementairement exigibles peuvent atteindre des sommes importantes. Par ailleurs, le régime de sanction est adapté selon l'importance de l'obligation (principale ou secondaire) et selon l'étendue de l'anomalie (à seuil ou totale).

Reportez-vous à la notice nationale d'information sur les MAEC et l'agriculture biologique 2015-2020 pour plus d'informations sur le fonctionnement du régime de sanctions.

Obligations du cahier des charges à respecter en contrepartie du paiement de l'aide	Contrôles		Sanctions		
	Modalités de contrôle	Pièces à fournir	Caractère de l'anomalie	Gravité	
				Importance de l'anomalie	Etendue de l'anomalie
La fauche est autorisée à partir du 15 juillet (respecter un retard de fauche de 20 jours par rapport à la date de fauche habituelle du territoire au 25 juin)	Sur place : visuel et documentaire	Cahier d'enregistrement des interventions	Réversible	Principale	A seuil : par tranche de jours d'écart par rapport à la date limite (5 / 10 / 15 jours)
Respect de la localisation pertinente des zones de retard de fauche conformément au diagnostic	Sur place : visuel et documentaire	Cahier d'enregistrement des interventions et diagnostic d'exploitation présentant la localisation des zones de retard de fauche au regard de l'enjeu	Réversible	Principale	Totale
Interdiction du pâturage par déprimage	Sur place : visuel et documentaire	Cahier d'enregistrement des interventions	Réversible	Secondaire	A seuil
Absence totale d'apport de fertilisants azotés minéraux et organiques (y compris compost et hors apports éventuels par pâturage)	Sur place : documentaire et visuel (absence de traces d'épandage)	Cahier d'enregistrement des interventions	Réversible	Principale	Totale
Absence de chaux vive Absence de fertilisation en P et K	Sur place : documentaire et visuel (absence de traces d'épandage)	Cahier d'enregistrement des interventions	Réversible	Secondaire	Totale
Interdiction du retournement des surfaces engagées. La destruction notamment par le labour ou à l'occasion de travaux lourds est interdit. Seul un renouvellement par travail superficiel du sol est autorisé	Sur place : visuel et documentaire	Automatique d'après la déclaration de surfaces et contrôle visuel du couvert Cahier d'enregistrement des interventions	Définitif	Principale	Totale
Interdiction d'utilisation de produits phytosanitaires sur les surfaces engagées, sauf traitements localisés	Sur place : documentaire et visuel	Visuel : absence de traces de produits phytosanitaires (selon la date du contrôle) Documentaire : sur la base du cahier d'enregistrement des interventions	Définitif	Principale	Totale
Enregistrement des interventions	Sur place : documentaire	Présence du cahier d'enregistrement des interventions et effectivité des enregistrements y compris la fertilisation	Réversible aux premier et deuxième constats. Définitif au troisième	Secondaire (si le défaut d'enregistrement ne permet pas de vérifier une des autres obligations,	Totale

Obligations du cahier des charges à respecter en contrepartie du paiement de l'aide	Contrôles		Sanctions		
	Modalités de contrôle	Pièces à fournir	Caractère de l'anomalie	Gravité	
				Importance de l'anomalie	Etendue de l'anomalie
			constat.	cette dernière sera considérée en anomalie)	

6 : définitions et autres informations utiles

- Les surfaces en herbe comprennent les prairies permanentes et surfaces pastorales, les prairies temporaires de toute nature et les surfaces correspondant aux autres éléments topographiques si ceux-ci sont admissibles.

Les surfaces en prairies et pâturages permanents admissibles sont corrigées par la méthode du prorata.

- **Calcul du taux de chargement :**

- le taux de chargement moyen à la parcelle est le rapport entre (i) la somme des animaux herbivores pâturant sur la parcelle, multipliée par le nombre de jours de pâturage et (ii) la surface de la parcelle engagée multipliée par la durée de la période de pâturage autorisée

Pour le calcul du taux de chargement, ce sont les surfaces corrigées par la méthode du prorata qui sont utilisées.

- **Les animaux pris en compte pour le chargement ou un critère d'éligibilité lié à un élevage appartiennent aux catégories suivantes :**

Catégorie d'animaux	Animaux pris en compte	Conversion en UGB
BOVINS	Nombre d'UGB moyennes présentes sur l'exploitation durant la campagne précédente (du 16 mai de l'année n-1 au 15 mai de l'année n) Ce nombre est celui figurant en base de donnée nationale d'identification (BDNI).	1 bovin de moins de 6 mois = 0,4 UGB 1 bovin de 6 mois à 2 ans = 0,6 UGB 1 bovin de plus de 2 ans ou vache ayant vêlé = 1 UGB
OVINS	Nombre d'ovins de plus d'un an ou de brebis ayant mis bas	1 ovin âgé de plus de 1 an ou une brebis ayant déjà mis bas = 0,15 UGB
CAPRINS	Nombre de chèvres mères ou caprins de plus d'un an	1 caprin âgé de plus de 1 an ou une chèvre ayant déjà mis bas = 0,15 UGB
EQUIDES	Nombre d'équidés âgés de plus de 6 mois, identifiés selon la réglementation en vigueur et non-déclarés à l'entraînement au sens des codes des courses	1 équidé de plus de 6 mois = 1 UGB
LAMAS	Nombre de lamas (mâles et femelles) âgés de plus de 2 ans	1 lama âgé de plus de 2 ans = 0,45 UGB
ALPAGAS	Nombre d'alpagas (mâles et femelles) âgés de plus de 2 ans	1 alpaga âgé de plus de 2 ans = 0,30 UGB
CERFS ET BICHES	Nombre de cerfs et biches âgés de plus de 2 ans	1 cerf ou biche âgé de plus de 2 ans = 0,33 UGB
DAIMS ET DAINES	Nombre de daims et daines âgés de plus de 2 ans	1 daim ou daine âgé de plus de 2 ans = 0,17 UGB

Pour les herbivores autres que bovins, les animaux doivent être présents sur l'exploitation pendant une durée de 30 jours consécutifs, incluant le 31 mars de l'année en cours. Le nombre correspondant doit être déclaré chaque année sur le formulaire de déclaration des effectifs animaux du dossier PAC.

La tenue du **cahier d'enregistrement des interventions** constitue une pièce indispensable du contrôle. Aussi, l'absence ou la non-tenue de ce cahier le jour du contrôle se traduira par l'application du régime de sanctions, qui peut aller jusqu'au remboursement total de l'aide, même si ce cahier ne doit comporter que des valeurs nulles.

Le cahier d'enregistrement des interventions

Il comprendra au minimum, pour chacune des parcelles engagées :

- L'identification de l'élément engagé (n° de l'îlot, parcelles ou partie de parcelles ou groupe de parcelles telle que localisé sur le registre parcellaire graphique de la déclaration de surface.
- Les pratiques de fauche ou broyage : date(s), matériel utilisé, modalités (notamment si fauche centrifuge) ;
- Pratiques de fertilisation des surfaces : dates, quantités, produits.
- Les pratiques de pâturage : dates d'entrées et de sorties par parcelle, nombre d'animaux.

-
- $J2(\text{retard de jours de fauche})=20$
- $e5(\text{coefficient d'étalement})=100\%$

UN=100

P16=5



UNION EUROPÉENNE

FONDS EUROPÉEN AGRICOLE
POUR LE DÉVELOPPEMENT RURAL

AUVERGNE – Rhône-Alpes*

Signature provisoire : le nom de la Région sera fixé par décret en Conseil d'Etat avant le 1^{er} octobre 2016, après avis du Conseil Régional.



Direction
départementale des
territoires du Puy-de-
Dôme

Mesure agroenvironnementale et climatique (MAEC)

Notice spécifique de la mesure
« Gestion pastorale des estives embroussaillées »
« AU_MTD6_ES02 »

du territoire « Monts Dore »

Campagne 2016

1. OBJECTIFS DE LA MESURE

Les objectifs de la mesure « AU_MTD6_ES02 » (Gestion pastorale des estives soumises à embroussaillage) sont de :

- Maintenir les zones à vocation pastorale composées d'une mosaïque de milieux diversifiés (landes, pelouses, zones humides) ;
- Maintenir l'ouverture de parcelles dont la dynamique d'embroussaillage est défavorable à l'expression de la biodiversité (risque de fermeture de milieux remarquables herbacés gérés de manière extensive par pâturage).et garantir l'attractivité paysagère du site ;
- Maintenir un bon état de conservation des habitats et des espèces d'intérêt communautaire par une gestion pastorale extensive adaptée à la sensibilité de certains milieux (notamment les zones humides et tourbières).

2. MONTANT DE LA MESURE

En contrepartie du respect de l'ensemble des points du cahier des charges de la mesure, **une aide de 113,61 € par hectare engagé** vous sera versée annuellement pendant la durée de l'engagement.

Le montant de votre engagement est plafonné selon les modalités suivantes : pour le Ministère de l'Agriculture, 10 000 €/an/bénéficiaire.

3. CONDITIONS SPECIFIQUES D'ELIGIBILITE A LA MESURE

Le respect des critères suivants conditionne l'éligibilité à la mesure. Ces conditions d'éligibilité doivent être respectées durant toute la durée de l'engagement. Leur non respect entraîne le remboursement de l'ensemble des annuités versées.

3.1 Conditions relatives au demandeur ou à l'exploitation

Vous devez respecter les conditions d'éligibilité générales aux différentes MAEC, rappelées dans la notice nationale d'information sur les MAEC et l'agriculture biologique 2015-2020. Aucune condition d'éligibilité

spécifique à la mesure « AU_MTD6_ES02 » n'est à vérifier.

3.2 Conditions relatives aux éléments engagés

Vous pouvez engager dans la mesure « AU_MTD6_ES02 » les surfaces d'estives collectives ou individuelles pâturées (pelouses, landes et zones humides) nécessitant un entretien (hors pâturage) mécanique ou manuel pour limiter l'embroussaillage, localisées en Natura 2000, dans la limite du plafond financier fixé en Région Auvergne.

4. CRITERES DE SELECTION DES DOSSIERS

Les critères de sélection permettent de prioriser les demandes d'aide au regard des capacités financières. Ils sont les suivants :

- privilégier les parcelles en mauvais état de conservation et comprenant des habitats d'intérêt communautaire;
- privilégier des contractualisations auprès de nombreux exploitants plutôt que sur de grosses surfaces avec un seul exploitant (cela permet d'assurer des échanges avec un maximum d'exploitants sur le territoire) ; à ce titre les surfaces exploitées collectivement pourraient être privilégiées.
- privilégier les jeunes agriculteurs.

5. LE CAHIER DES CHARGES DE LA MESURE ET LE REGIME DE CONTROLE ET DE SANCTIONS

L'ensemble de vos obligations doit être respecté dès le 15 mai 2016, sauf dispositions contraires dans le cahier des charges (Cf. ci-après).

Les documents relatifs à votre demande d'engagement et au respect de vos obligations doivent être conservés sur votre exploitation pendant toute la durée de votre engagement et pendant les quatre années suivantes.

Les différentes obligations du cahier des charges de la mesure « AU_MTD6_ES02 » sont décrites dans le tableau ci-dessous.

ATTENTION : si l'une de ces obligations n'est pas respectée, les conséquences de ce non-respect peuvent porter sur la seule année considérée (anomalie réversible), **ou bien sur l'ensemble des 5 ans de l'engagement (anomalie définitive)**. Dans ce cas, les demandes de reversements de l'aide réglementairement exigibles peuvent atteindre des sommes importantes. Par ailleurs, le régime de sanction est adapté selon l'importance de l'obligation (principale ou secondaire) et selon l'étendue de l'anomalie (à seuil ou totale).

Reportez-vous à la notice nationale d'information sur les MAEC et l'agriculture biologique 2015-2020 pour plus d'informations sur le fonctionnement du régime de sanctions.

Obligations du cahier des charges à respecter en contrepartie du paiement de l'aide	Contrôles		Sanctions		
	Modalités de contrôle	Pièces à fournir	Caractère de l'anomalie	Gravité	
				Importance de l'anomalie	Etendue de l'anomalie
Faire établir, par une structure agréée, un plan de gestion pastorale sur les parcelles engagées, incluant un diagnostic initial de l'unité pastorale Le plan de gestion pastorale devra être réalisé au plus tard le 1^{er} juillet de l'année du dépôt de la demande d'engagement.	Sur place	Plan de gestion	Définitif	Principale	Totale
Mise en œuvre du plan de gestion pastorale sur les surfaces engagées	Sur place : documentaire et visuel	Plan de gestion et cahier d'enregistrement des interventions	Réversible	Principale	Totale
Elimination mécanique ou manuelle des ligneux et autres végétaux définis comme indésirables conformément au diagnostic de territoire et précisé au paragraphe 5.2 : <ul style="list-style-type: none"> - 2 fois au cours des 5 ans, les premiers travaux d'entretien devant être réalisés au plus tard en année 2 - selon la méthode suivante : Fauche, broyage ou coupe <ul style="list-style-type: none"> ▪ le broyage ou le brûlage des ligneux en tas sur place sont autorisés après avis de l'opérateur matériel à utiliser : gyrobroyeur, interventions manuelles ou autres	Sur place	Programme de travaux, cahier d'enregistrement des interventions et factures éventuelles si prestation	Réversible	Principale	Totale
Réalisation des travaux d'entretien pendant la période du 01/08 au 14/04	Sur place	Cahier d'enregistrement des interventions et factures éventuelles si prestation	Réversible	Secondaire	A seuil
Interdiction du retournement des surfaces engagées. La destruction notamment par le labour ou à l'occasion de travaux lourds est interdit. Seul un renouvellement par travail superficiel du sol est autorisé	Administratif et sur place : visuel	Automatique d'après la déclaration de surfaces et contrôle visuel du couvert	Définitif	Principale	Totale
Interdiction d'utilisation de produits phytosanitaires sur les surfaces engagées, sauf traitements localisés	Sur place : documentaire et visuel	Visuel : absence de traces de produits phytosanitaires (selon la date du contrôle) Documentaire : sur la base du cahier d'enregistrement des interventions	Définitif	Principale	Totale

Obligations du cahier des charges à respecter en contrepartie du paiement de l'aide	Contrôles		Sanctions		
	Modalités de contrôle	Pièces à fournir	Caractère de l'anomalie	Gravité	
				Importance de l'anomalie	Etendue de l'anomalie
Enregistrement des interventions	Sur place : documentaire	Présence du cahier d'enregistrement des interventions et effectivité des enregistrements	Réversible aux premier et deuxième constats. Définitif au troisième constat.	Secondaire (si le défaut d'enregistreme nt ne permet pas de vérifier une des autres obligations, cette dernière sera considérée en anomalie)	Totale

6 : définitions et autres informations utiles

Les surfaces en prairies et pâturages permanents admissibles sont corrigées par la méthode du prorata.

- **Calcul du taux de chargement :**

- le taux de chargement moyen sur les surfaces en herbe est le rapport entre (i) les animaux herbivores de l'exploitation et (ii) la surface en herbe
- le taux de chargement moyen à la parcelle est le rapport entre (i) la somme des animaux herbivores pâturant sur la parcelle, multipliée par le nombre de jours de pâturage et (ii) la surface de la parcelle engagée multipliée par la durée de la période de pâturage autorisée
- Le taux de chargement instantané à la parcelle est le rapport entre (i) les animaux herbivores pâturant sur la parcelle et (ii) la surface de la parcelle engagée.

Pour le calcul des taux de chargement, ce sont les surfaces corrigées par la méthode du prorata qui sont utilisées.

- **Les animaux pris en compte pour le chargement ou un critère d'éligibilité lié à un élevage appartiennent aux catégories suivantes :**

Catégorie d'animaux	Animaux pris en compte	Conversion en UGB
BOVINS	Nombre d'UGB moyennes présentes sur l'exploitation durant la campagne précédente (du 16 mai de l'année n-1 au 15 mai de l'année n) Ce nombre est celui figurant en base de donnée nationale d'identification (BDNI).	1 bovin de moins de 6 mois = 0,4 UGB 1 bovin de 6 mois à 2 ans = 0,6 UGB 1 bovin de plus de 2 ans ou vache ayant vêlé = 1 UGB
OVINS	Nombre d'ovins de plus d'un an ou de brebis ayant mis bas	1 ovin âgé de plus de 1 an ou une brebis ayant déjà mis bas = 0,15 UGB
CAPRINS	Nombre de chèvres mères ou caprins de plus d'un an	1 caprin âgé de plus de 1 an ou une chèvre ayant déjà mis bas = 0,15 UGB
EQUIDES	Nombre d'équidés âgés de plus de 6 mois, identifiés selon la réglementation en vigueur et non-déclarés à l'entraînement au sens des codes des courses	1 équidé de plus de 6 mois = 1 UGB
LAMAS	Nombre de lamas (mâles et femelles) âgés de plus de 2 ans	1 lama âgé de plus de 2 ans = 0,45 UGB
ALPAGAS	Nombre d'alpagas (mâles et femelles) âgés de plus de 2 ans	1 alpaga âgé de plus de 2 ans = 0,30 UGB
CERFS ET BICHES	Nombre de cerfs et biches âgés de plus de 2 ans	1 cerf ou biche âgé de plus de 2 ans = 0,33 UGB
DAIMS ET DAINES	Nombre de daims et daines âgés de plus de 2 ans	1 daim ou daine âgé de plus de 2 ans = 0,17 UGB

Pour les herbivores autres que bovins, les animaux doivent être présents sur l'exploitation pendant une durée de 30 jours consécutifs, incluant le 31 mars de l'année en cours. Le nombre correspondant doit être déclaré chaque année sur le formulaire de déclaration des effectifs animaux du dossier PAC.

La tenue du **cahier d'enregistrement des interventions** constitue une pièce indispensable du contrôle. Aussi, l'absence ou la non-tenue de ce cahier le jour du contrôle se traduira par l'application du régime de sanctions, qui peut aller jusqu'au remboursement total de l'aide, même si ce cahier ne doit comporter que des valeurs nulles.

Préciser le modèle du cahier d'enregistrement des interventions. A minima, l'enregistrement devra porter, pour chacune des parcelles engagées, sur les points suivants :

- ***Identification de l'élément engagé (n° de l'îlot, parcelle ou partie de parcelle ou groupe de parcelles, telle que localisé sur le registre parcellaire graphique (RPG) de la déclaration de surfaces) ;***
- ***Pâturage : dates d'entrées et de sorties par parcelle, nombre d'animaux et d'UGB correspondantes ;***
- ***Pose des clôtures, des points d'eau : dates et localisation ;***
- ***Affouragement : dates et localisation.***

Pour la réalisation du plan de gestion pastorale et du programme de travaux qui précise la méthode d'élimination des ligneux, contactez le :

- **Syndicat mixte du Parc naturel régional des Volcans d'Auvergne – Montlosier, 63 970 AYDAT – 04 73 65 64 00.**

Le plan de gestion pastorale

Le plan de gestion est adapté à la situation de chaque unité pastorale que vous souhaitez engager, au regard de son potentiel agronomique et des objectifs de préservation de la biodiversité sur ces surfaces. Il est établi par le Syndicat mixte du Parc naturel régional des Volcans d'Auvergne, sur la base d'un diagnostic initial de ces surfaces pour 5 ans.

Ce programme doit être établi de préférence avant le dépôt de votre demande d'engagement et dans tous les cas au plus tard le 1^{er} juillet de l'année du dépôt de votre demande.

Ce plan doit comporter à minima :

- Ces modalités d'utilisation pastorale : chargement moyen sur les surfaces engagées ou effectif maximal sur l'ensemble de l'unité, niveau de consommation du tapis herbacé évitant ainsi un tri qui favorise les refus, niveau de consommation de la strate ligneuse pour assurer le renouvellement de la ressource. Ces modalités peuvent être annuelles ou 1 année sur 2, ou 2 années sur 3 afin de s'adapter à la spécificité des milieux et aux aléas climatiques.
- Période prévisionnelle d'utilisation pastorale (déplacement des animaux) sur l'ensemble de l'unité (en cas de présence d'espèces et/ ou de milieux particuliers sur l'unité, report de pâturage possible), afin de s'assurer d'un temps de repos suffisant du couvert herbacé.
- Pose et dépose éventuelle de clôtures en cas de conduite en parcs tournants.
- Pâturage rationné en parcs ou par gardiennage serré avec précision des résultats attendus, (note de raclage ou autre méthode d'évaluation : les éléments objectifs de contrôle doivent être proposés).
- Installation/déplacement éventuel des points d'eau.
- Conditions dans lesquelles l'affouragement temporaire est autorisé mais interdiction d'affouragement permanent à la parcelle.
- Pratiques spécifiques en cas de présence d'espèces et/ ou de milieux particuliers sur l'unité.

Le cas échéant, ce plan de gestion individuel pourra être ajusté, par la structure agréée, annuellement ou certaines années selon les conditions climatiques.

Le cahier d'enregistrement des interventions

Il comprendra au minimum, pour chacune des parcelles engagées :

- L'identification de l'élément engagé (n° de l'îlot, parcelles ou partie de parcelles ou groupe de parcelles telle que localisé sur le registre parcellaire graphique de la déclaration de surface ;
 - Les dates d'entrées et de sorties par animaux dans chaque parc, nombre d'animaux et UGB correspondantes ;
 - Les dates de pose des clôtures et points d'eau et leur localisation ;
 - Les dates et localisation des points d'affouragement.
 - Type d'intervention pour l'entretien des ligneux, dates et matériels utilisés
- p11 (Nombre d'années sur lesquelles la gestion par pâturage est requise)=5
p9 (Nombre d'années sur lesquelles une élimination mécanique est requise)= 2

Le **programme de travaux** précise la méthode d'élimination des ligneux. Il sera établi par l'opérateur de territoire sur la base d'un diagnostic de territoire.

Il doit comporter a minima :

- × *Les espèces à éliminer. Elles pourront faire l'objet d'un référentiel photographique.*
- × *Un taux de recouvrement ligneux à maintenir. En effet, sur certains territoires, certaines espèces ligneuses comestibles peuvent être maintenues sur la parcelle dès lors qu'une autre*

opération est combinée avec le « maintien de l'ouverture » (notamment l'ajustement de la pression de pâturage) afin de garantir que ces espèces se stabilisent et que le couvert végétal de la parcelle engagée conserve une valeur pastorale satisfaisante (exemple : myrtille, callune, aubépine, rosiers, noisetier, genêts...). Si cela se justifie sur un territoire, ces espèces pouvant être maintenues doivent être listées dans le cahier des charges.

- X La périodicité d'élimination des rejets et autres végétaux indésirables, au minimum 1 fois sur 5 ans. En fonction de la périodicité, et donc de l'âge des ligneux correspondants, les éléments objectifs de contrôle doivent être définis (par exemple absence de ligneux, présence de ligneux de diamètre inférieur à 1 cm, ...). Préciser la valeur de la variable locale p9.*
- X La période pendant laquelle l'élimination mécanique des rejets ligneux et autres végétaux indésirables doit être réalisée, dans le respect des périodes de reproduction de la faune et de la flore et, le cas échéant, en lien avec les objectifs du SRCE et du site Natura 2000. Une période d'interdiction d'intervention devra ainsi être fixée, d'au minimum 60 jours entre le 1^{er} avril et le 31 juillet, sauf sur les territoires à enjeu DFCI sur lesquels l'entretien devra être réalisé avant le 30 juin.*
- X la méthode d'élimination mécanique en fonction de la sensibilité du milieu :*
 - fauche ou broyage ;*
 - export obligatoire des produits de fauche ou maintien sur place autorisé ;*
 - matériel à utiliser, en particulier matériel d'intervention spécifique aux zones humides (faible portance)*



UNION EUROPÉENNE

FONDS EUROPÉEN AGRICOLE
POUR LE DÉVELOPPEMENT RURAL

AUVERGNE – Rhône-Alpes*

Signature provisoire : le nom de la Région sera fixé par
décret en Conseil d'Etat avant le 1^{er} octobre 2016, après
avis du Conseil Régional.



Direction
départementale des
territoires du Puy-de-
Dôme

Mesure agroenvironnementale et climatique (MAEC)

Notice spécifique de la mesure
« Gestion pastorale des estives fertilisées »
« AU_MTD6_ES03 »

du territoire « Monts Dore »

Campagne 2016

1. OBJECTIFS DE LA MESURE

Les objectifs de la mesure « AU_MTD6_ES03 » (Gestion pastorale des estives fertilisées) sont de :

- Maintenir les zones à vocation pastorale composées d'une mosaïque de milieux diversifiés (landes, pelouses, zones humides) ;
- Maintenir un bon état de conservation des habitats et des espèces d'intérêt communautaire par une gestion pastorale extensive adaptée à la sensibilité de certains milieux (notamment les zones humides et tourbières)
- Améliorer la diversité biologique des estives et éviter tout risque d'intensification des pratiques (conversion des estives en prairies de fauche).

2. MONTANT DE LA MESURE

En contrepartie du respect de l'ensemble des points du cahier des charges de la mesure, **une aide de 97,01 € par hectare engagé** vous sera versée annuellement pendant la durée de l'engagement.

Le montant de votre engagement est plafonné selon les modalités suivantes : pour le Ministère de l'Agriculture, 10 000 €/an/bénéficiaire.

3. CONDITIONS SPECIFIQUES D'ELIGIBILITE A LA MESURE

Le respect des critères suivants conditionne l'éligibilité à la mesure. Ces conditions d'éligibilité doivent être respectées durant toute la durée de l'engagement. Leur non respect entraîne le remboursement de l'ensemble des annuités versées.

3.1 Conditions relatives au demandeur ou à l'exploitation

Vous devez respecter les conditions d'éligibilité générales aux différentes MAEC, rappelées dans la notice nationale d'information sur les MAEC et l'agriculture biologique 2015-2020. Aucune condition d'éligibilité spécifique à la mesure « AU_MTD6_ES03 » n'est à vérifier.

3.2 Conditions relatives aux éléments engagés

Vous pouvez engager dans la mesure « AU_MTD6_ES03 » les surfaces d'estives collectives ou individuelles pâturées et fertilisées (pelouses, landes et zones humides) de votre exploitation localisées en Natura 2000, dans la limite du plafond financier fixé en Région Auvergne.

Les bandes tampon imposées par la réglementation nitrates et la BCAA1 situées le long des cours d'eau ne sont pas éligibles. Les SIE situées en dehors de ces bandes tampons sont éligibles.

4. CRITERES DE SELECTION DES DOSSIERS

Les critères de sélection permettent de prioriser les demandes d'aide au regard des capacités financières. Ils sont les suivants :

- privilégier les parcelles en mauvais état de conservation et comprenant des habitats d'intérêt communautaire;
- privilégier des contractualisations auprès de nombreux exploitants plutôt que sur de grosses surfaces avec un seul exploitant (cela permet d'assurer des échanges avec un maximum d'exploitants sur le territoire) ; à ce titre les surfaces exploitées collectivement pourraient être privilégiées.
- privilégier les jeunes agriculteurs.

5. LE CAHIER DES CHARGES DE LA MESURE ET LE REGIME DE CONTROLE ET DE SANCTIONS

L'ensemble de vos obligations doit être respecté dès le 15 mai 2016, sauf dispositions contraires dans le cahier des charges (Cf. ci-après).

Les documents relatifs à votre demande d'engagement et au respect de vos obligations doivent être conservés sur votre exploitation pendant toute la durée de votre engagement et pendant les quatre années suivantes.

Les différentes obligations du cahier des charges de la mesure « AU_MTD6_ES03 » sont décrites dans le tableau ci-dessous.

ATTENTION : si l'une de ces obligations n'est pas respectée, les conséquences de ce non-respect peuvent porter sur la seule année considérée (anomalie réversible), **ou bien sur l'ensemble des 5 ans de l'engagement (anomalie définitive)**. **Dans ce cas, les demandes de versements de l'aide réglementairement exigibles peuvent atteindre des sommes importantes.** Par ailleurs, le régime de sanction est adapté selon l'importance de l'obligation (principale ou secondaire) et selon l'étendue de l'anomalie (à seuil ou totale).

Reportez-vous à la notice nationale d'information sur les MAEC et l'agriculture biologique 2015-2020 pour plus d'informations sur le fonctionnement du régime de sanctions.

Obligations du cahier des charges à respecter en contrepartie du paiement de l'aide	Contrôles		Sanctions		
	Modalités de contrôle	Pièces à fournir	Caractère de l'anomalie	Gravité	
				Importance de l'anomalie	Etendue de l'anomalie
Faire établir, par une structure agréée, un plan de gestion pastorale sur les parcelles engagées, incluant un diagnostic initial de l'unité pastorale Le plan de gestion pastorale devra être réalisé au plus tard le 1^{er} juillet de l'année du dépôt de la demande d'engagement.	Sur place	Plan de gestion	Définitif	Principale	Totale
Mise en œuvre du plan de gestion pastorale sur les surfaces engagées	Sur place : documentaire et visuel	Plan de gestion et cahier d'enregistrement des interventions	Réversible	Principale	Totale
Absence totale d'apport de fertilisants azotés minéraux et organiques (y compris compost et hors apports éventuels par pâturage)	Sur place : documentaire et visuel (absence de traces d'épandage)	Cahier d'enregistrement des interventions	Réversible	Principale	Totale
Absence de chaux vive Absence de fertilisation en P et K	Sur place : documentaire et visuel (absence de traces d'épandage)	Cahier d'enregistrement des interventions	Réversible	Secondaire	Totale
Interdiction du retournement des surfaces engagées. La destruction notamment par le labour ou à l'occasion de travaux lourds est interdit. Seul un renouvellement par travail superficiel du sol est autorisé	Administratif et sur place : visuel	Automatique d'après la déclaration de surfaces et contrôle visuel du couvert	Définitif	Principale	Totale
Interdiction d'utilisation de produits phytosanitaires sur les surfaces engagées, sauf traitements localisés	Sur place : documentaire et visuel	Visuel : absence de traces de produits phytosanitaires (selon la date du contrôle) Documentaire : sur la base du cahier d'enregistrement des interventions	Définitif	Principale	Totale
Enregistrement des interventions	Sur place : documentaire	Présence du cahier d'enregistrement des interventions et effectivité des enregistrements	Réversible aux premier et deuxième constats. Définitif au troisième constat.	Secondaire (si le défaut d'enregistreme nt ne permet pas de vérifier une des autres obligations, cette dernière sera considérée en anomalie)	Totale

6 : définitions et autres informations utiles

Les surfaces en herbe comprennent les prairies permanentes et surfaces pastorales, les prairies temporaires de toute nature et les surfaces correspondant aux autres éléments topographiques, si ceux-ci sont admissibles.

Les surfaces en prairies et pâturages permanents sont corrigées par la méthode du prorata.

La tenue du **cahier d'enregistrement des interventions** constitue une pièce indispensable du contrôle. Aussi, l'absence ou la non-tenue de ce cahier le jour du contrôle se traduira par l'application du régime de sanctions, qui peut aller jusqu'au remboursement total de l'aide, même si ce cahier ne doit comporter que des valeurs nulles.

A minima, l'enregistrement devra porter, pour chacune des parcelles engagées, sur les points suivants :

- L'identification de l'élément engagé (n° de l'îlot, parcelles ou partie de parcelles ou groupe de parcelles telle que localisé sur le registre parcellaire graphique de la déclaration de surface ;
- Les dates d'entrées et de sorties par animaux dans chaque parc, nombre d'animaux et UGB correspondantes ;
- Les dates de pose des clôtures et points d'eau et leur localisation ;
- Les dates et localisation des points d'affouragement ;
- *Pratiques de fertilisation des surfaces : dates, quantités, produits.*

Les variables locales :

UN : 50 unités d'azote économisées

p16 : 5 ans

p11=5

Pour la réalisation du plan de gestion pastorale contactez le :

- **Syndicat mixte du Parc naturel régional des Volcans d'Auvergne – Montlosier, 63 970 AYDAT – 04 73 65 64 00.**

Le plan de gestion pastorale

Le plan de gestion est adapté à la situation de chaque unité pastorale que vous souhaitez engager, au regard de son potentiel agronomique et des objectifs de préservation de la biodiversité sur ces surfaces. Il est établi par le Syndicat mixte du Parc naturel régional des Volcans d'Auvergne, sur la base d'un diagnostic initial de ces surfaces pour 5 ans.

Ce programme doit être établi de préférence avant le dépôt de votre demande d'engagement et dans tous les cas au plus tard le 1^{er} juillet de l'année du dépôt de votre demande.

Ce plan doit comporter à minima :

- Les modalités d'utilisation pastorale : chargement moyen sur les surfaces engagées ou effectif maximal sur l'ensemble de l'unité, niveau de consommation du tapis herbacé évitant ainsi un tri qui favorise les refus, niveau de consommation de la strate ligneuse pour assurer le renouvellement de la ressource. Ces modalités peuvent être annuelles ou 1 année sur 2, ou 2 années sur 3 afin de s'adapter à la spécificité des milieux et aux aléas climatiques.
- Période prévisionnelle d'utilisation pastorale (déplacement des animaux) sur l'ensemble de l'unité (en cas de présence d'espèces et/ ou de milieux particuliers sur l'unité, report de pâturage possible), afin de s'assurer d'un temps de repos suffisant du couvert herbacé.
- Pose et dépose éventuelle de clôtures en cas de conduite en parcs tournants.

- Pâturage rationné en parcs ou par gardiennage serré avec précision des résultats attendus, (note de raclage ou autre méthode d'évaluation : les éléments objectifs de contrôle doivent être proposés).
- Installation/déplacement éventuel des points d'eau.
- Conditions dans lesquelles l'affouragement temporaire est autorisé mais interdiction d'affouragement permanent à la parcelle.
- Pratiques spécifiques en cas de présence d'espèces et/ ou de milieux particuliers sur l'unité.

Le cas échéant, ce plan de gestion individuel pourra être ajusté, par la structure agréée, annuellement ou certaines années selon les conditions climatiques.

• **Calcul du taux de chargement :**

- le taux de chargement moyen sur les surfaces en herbe est le rapport entre (i) les animaux herbivores de l'exploitation et (ii) la surface en herbe
- le taux de chargement moyen à la parcelle est le rapport entre (i) la somme des animaux herbivores pâturant sur la parcelle, multipliée par le nombre de jours de pâturage et (ii) la surface de la parcelle engagée multipliée par la durée de la période de pâturage autorisée
- Le taux de chargement instantané à la parcelle est le rapport entre (i) les animaux herbivores pâturant sur la parcelle et (ii) la surface de la parcelle engagée.

Pour le calcul des taux de chargement, ce sont les surfaces corrigées par la méthode du prorata qui sont utilisées.

• **Les animaux pris en compte pour le chargement ou un critère d'éligibilité lié à un élevage appartiennent aux catégories suivantes :**

Catégorie d'animaux	Animaux pris en compte	Conversion en UGB
BOVINS	Nombre d'UGB moyennes présentes sur l'exploitation durant la campagne précédente (du 16 mai de l'année n-1 au 15 mai de l'année n) Ce nombre est celui figurant en base de donnée nationale d'identification (BDNI).	1 bovin de moins de 6 mois = 0,4 UGB 1 bovin de 6 mois à 2 ans = 0,6 UGB 1 bovin de plus de 2 ans ou vache ayant vêlé = 1 UGB
OVINS	Nombre d'ovins de plus d'un an ou de brebis ayant mis bas	1 ovin âgé de plus de 1 an ou une brebis ayant déjà mis bas = 0,15 UGB
CAPRINS	Nombre de chèvres mères ou caprins de plus d'un an	1 caprin âgé de plus de 1 an ou une chèvre ayant déjà mis bas = 0,15 UGB
EQUIDES	Nombre d'équidés âgés de plus de 6 mois, identifiés selon la réglementation en vigueur et non-déclarés à l'entraînement au sens des codes des courses	1 équidé de plus de 6 mois = 1 UGB
LAMAS	Nombre de lamas (mâles et femelles) âgés de plus de 2 ans	1 lama âgé de plus 2 ans = 0,45 UGB
ALPAGAS	Nombre d'alpagas (mâles et femelles) âgés de plus de 2 ans	1 alpaga âgé de plus de 2 ans = 0,30 UGB
CERFS ET BICHES	Nombre de cerfs et biches âgés de plus de 2 ans	1 cerf ou biche âgé de plus de 2

		ans = 0,33 UGB
DAIMS ET DAINES	Nombre de daims et daines âgés de plus de 2 ans	1 daim ou daine âgé de plus de 2 ans = 0,17 UGB

Pour les herbivores autres que bovins, les animaux doivent être présents sur l'exploitation pendant une durée de 30 jours consécutifs, incluant le 31 mars de l'année en cours. Le nombre correspondant doit être déclaré chaque année sur le formulaire de déclaration des effectifs animaux du dossier PAC.



UNION EUROPÉENNE

FONDS EUROPÉEN AGRICOLE
POUR LE DÉVELOPPEMENT RURAL

AUVERGNE – Rhône-Alpes*

Signature provisoire : le nom de la Région sera fixé par
décret en Conseil d'Etat avant le 1^{er} octobre 2016, après
avis du Conseil Régional.



Direction
départementale des
territoires du Puy-de-
Dôme

Mesure agroenvironnementale et climatique (MAEC)

**Notice spécifique de la mesure
« Prairies fleuries pâturées et mises en défens partielles »
« AU_MTD6_PA01 »**

du territoire « Monts Dore »

Campagne 2016

1. OBJECTIFS DE LA MESURE

L'objectif de la mesure « AU_MTD6_PA01 » (Prairies fleuries pâturées et mises en défens partielles) est de maintenir les prairies permanentes riches en espèces floristiques en mettant ponctuellement en défens des milieux remarquables. Ces prairies sont à la fois des habitats naturels et des habitats d'espèces produisant un fourrage de qualité et souple d'utilisation. La préservation de leur biodiversité passe par le non-retournement des surfaces, une fréquence d'utilisation faible (2 à 3 passages du troupeau), une première utilisation plutôt tardive et une fertilisation limitée. La mise en défens porte principalement sur le retard du pâturage de milieux humides jusqu'en août où les sols sont généralement plus portants.

Cette opération permet aux exploitants d'adapter leurs pratiques aux spécificités locales et aux variations annuelles tout en garantissant le maintien de la richesse biologique. Il s'agit ainsi de fixer un objectif de résultats en termes de diversité floristique obtenue.

2. MONTANT DE LA MESURE

En contrepartie du respect de l'ensemble des points du cahier des charges de la mesure, **une aide de 129,76 € par hectare engagé** vous sera versée annuellement pendant la durée de l'engagement.

Le montant de votre engagement est plafonné selon les modalités suivantes : pour le Ministère de l'Agriculture, 10 000 €/an/bénéficiaire.

3. CONDITIONS SPECIFIQUES D'ELIGIBILITE A LA MESURE

Le respect des critères suivants conditionne l'éligibilité à la mesure. Ces conditions d'éligibilité doivent être respectées durant toute la durée de l'engagement. Leur non respect entraîne le remboursement de l'ensemble des annuités versées.

3.1 Conditions relatives au demandeur ou à l'exploitation

Vous devez respecter les conditions d'éligibilité générales aux différentes MAEC, rappelées dans la notice nationale d'information sur les MAEC et l'agriculture biologique 2015-2020. Aucune condition d'éligibilité spécifique à la mesure «AU_MTD6_PA01» n'est à vérifier.

3.2 Conditions relatives aux éléments engagés

Vous pouvez engager dans la mesure « AU_MTD6_PA01 » les surfaces de prairies et pelouses permanentes, d'intérêt communautaire ou non, utilisées pour le **pâturage**, de votre exploitation et **localisées en Natura 2000**, dans la limite du plafond financier fixé en Région Auvergne.

4. CRITERES DE SELECTION DES DOSSIERS

Les critères de sélection permettent de prioriser les demandes d'aide au regard des capacités financières. Ils sont les suivants :

- privilégier les parcelles en bon état de conservation (maintien de pratiques) et comprenant des habitats d'intérêt communautaire;
- privilégier des contractualisations auprès de nombreux exploitants plutôt que sur de grosses surfaces avec un seul exploitant (cela permet d'assurer des échanges avec un maximum d'exploitants sur le territoire) ; à ce titre les surfaces exploitées collectivement pourraient être privilégiées.
- privilégier les jeunes agriculteurs.

5. LE CAHIER DES CHARGES DE LA MESURE ET LE REGIME DE CONTROLE ET DE SANCTIONS

L'ensemble de vos obligations doit être respecté dès le 15 mai 2016, sauf dispositions contraires dans le cahier des charges (Cf. ci-après).

Les documents relatifs à votre demande d'engagement et au respect de vos obligations doivent être conservés sur votre exploitation pendant toute la durée de votre engagement et pendant les quatre années suivantes.

Les différentes obligations du cahier des charges de la mesure « AU_MTD6_PA01 » sont décrites dans le tableau ci-dessous.

ATTENTION : si l'une de ces obligations n'est pas respectée, les conséquences de ce non-respect peuvent porter sur la seule année considérée (anomalie réversible), **ou bien sur l'ensemble des 5 ans de l'engagement (anomalie définitive)**. Dans ce cas, les demandes de versements de l'aide réglementairement exigibles peuvent atteindre des sommes importantes. Par ailleurs, le régime de sanction est adapté selon l'importance de l'obligation (principale ou secondaire) et selon l'étendue de l'anomalie (à seuil ou totale).

Reportez-vous à la notice nationale d'information sur les MAEC et l'agriculture biologique 2015-2020 pour plus d'informations sur le fonctionnement du régime de sanctions.

Obligations liées au cahier des charges et aux critères d'éligibilité à respecter en contrepartie du paiement de l'aide	Contrôles		Sanctions		
	Modalités de contrôle	Pièces à fournir	Caractère de l'anomalie	Gravité	
				Importance de l'anomalie	Etendue de l'anomalie
Présence d'au moins 4 plantes indicatrices du bon état agro-écologique des prairies permanentes parmi la liste de 20 catégories de plantes indicatrices précisées au niveau du territoire	Sur place	Guide d'identification des plantes inclus dans la notice de la mesure	Réversible	Principale	Total
Faire établir la première année avec le Parc naturel régional des Volcans d'Auvergne un plan de localisation des zones à mettre en défens (fixes durant les 5 ans) au sein des surfaces engagées dans la mesure	Sur place : Documentaire	Plan de localisation	Réversible	Principale	Totale
Respect chaque année de la surface à mettre en défens, selon la localisation définie avec la structure compétente (Parc des Volcans)	Sur place : visuel et documentaire	Cahier d'enregistrement des interventions Plan de localisation	Réversible	Principale	Totale
Respect de la période de mise en défens fixée du 15/03 au 01/08	Sur place : visuel et mesurage	Cahier d'enregistrement des interventions Plan de localisation	Réversible	Principale	Totale
Interdiction du retournement des surfaces engagées. La destruction notamment par le labour ou à l'occasion de travaux lourds est interdit. Seul un renouvellement par travail superficiel du sol est autorisé	Sur place : visuel et documentaire	Cahier d'enregistrement des interventions	Définitif	Principale	Totale
Interdiction d'utilisation des produits phytosanitaires, sauf traitements localisés	Sur place : visuel et documentaire	Cahier d'enregistrement des interventions	Définitif	Principale	Totale
Enregistrement des interventions	Sur place : documentaire	Cahier d'enregistrement des interventions	Réversible aux premier et deuxième constats. Définitif au	Secondaire (si le défaut d'enregistrement ne permet pas de vérifier une des autres	Totale

			troisième constat.	obligations, cette dernière sera considérée en anomalie)	
Absence d'apport magnésiens et de chaux	Sur place documentaire et visuel (absence de traces d'épandage)	Cahier d'enregistrement des interventions	Réversible aux premier et deuxième constats. Définitif au troisième constat.	Secondaire (si le défaut d'enregistrement ne permet pas de vérifier une des autres obligations, cette dernière sera considérée en anomalie)	Totale

6 : définitions et autres informations utiles

Les surfaces en prairies et pâturages permanents admissibles sont corrigées par la méthode du prorata.

La tenue du **cahier d'enregistrement des interventions** constitue une pièce indispensable du contrôle. Aussi, l'absence ou la non-tenue de ce cahier le jour du contrôle se traduira par l'application du régime de sanctions, qui peut aller jusqu'au remboursement total de l'aide, même si ce cahier ne doit comporter que des valeurs nulles.

A minima, l'enregistrement devra porter, pour chacune des parcelles engagées, sur les points suivants :

- *Identification de l'élément engagé (n° de l'îlot, parcelle ou partie de parcelle ou groupe de parcelles, telle que localisé sur le registre parcellaire graphique (RPG) de la déclaration de surfaces) ;*
- *Fauche ou broyage : date(s), matériel utilisé, modalités (notamment si fauche centrifuge) ;*
- *Pâturage : dates d'entrées et de sorties par parcelle, nombre d'animaux et d'UGB correspondantes ;*
- *Fertilisation des surfaces.*
- *Raison de la mise en défens (espèce visée) ;*
- *La date de levée de la mise en défens (au plus tôt le 1er août).*

Variables locales :

P14 (nombre d'années sur lesquelles il est nécessaire d'établir un plan de localisation)=5

e6 (coefficient d'étalement)=5 %





















rdt p=60

px f= 11

La liste des 20 catégories de plantes indicatrices locales :

La liste des 20 catégories de plantes indicatrices locales

Les 20 catégories de plantes classées selon un gradient d'humidité des prairies humides aux pelouses sèches

Tendance prairies humides ou fraîches			Tendance prairies sèches ou pelouses		
 Narcisses et jonquilles	 Salsifis ou Scorsonères	 Rhinanthes	 Gesses, Vesces ou Luzerne sauvage	 Genêts gazonnants	
 Renouée bistorte	 Pimpinelles et sanguisorbes	 Centaurees ou sérâtuiles	 Knauties, scabieuses et succisès	 Amica	 Orchidées et œillets
 Raiponces	 Liondants, éperviers et crépis	 Lotiers	 Gaillets	 Thym ou Origan	
 Lalches, Luzules, Juncos ou Scirpes	 Campanules	 Anthyllides ou Vulnéraires	 Polygales		

Parmi ces catégories, 3 plantes se retrouvent dans tous types de prairies et ne peuvent être comptabilisées lors du relevé : le silène enflé, le salsifis des près, le jonc diffus, le jonc des crapauds et le gaillet gratteron



Floraison : juin à septembre
Hauteur : 40 à 80 cm
Caractéristiques : tiges lisses et brillantes sans cloisons transversales à l'intérieur, rarement creuses.



Floraison : juin à septembre
Hauteur : 5 à 20 cm
Caractéristiques : seule espèce de jonc annuel de petite taille qui se retrouve dans des zones agricoles



Floraison : juin à octobre
Hauteur : 20 cm à 1 m
Caractéristiques : caractère fortement accrochant de ses feuilles



UNION EUROPÉENNE

FONDS EUROPÉEN AGRICOLE
POUR LE DÉVELOPPEMENT RURAL

AUVERGNE – Rhône-Alpes*

Signature provisoire : le nom de la Région sera fixé par décret en Conseil d'Etat avant le 1^{er} octobre 2016, après avis du Conseil Régional.



Direction
départementale des
territoires du Puy-de-
Dôme

Mesure agroenvironnementale et climatique (MAEC)

**Notice spécifique de la mesure
« Gestion pastorale des estives collectives »
« AU_MTD6_SHP4 »**

du territoire « Monts Dore »

Campagne 2016

1. OBJECTIFS DE LA MESURE

La mesure « AU_MTD6_SHP4 » vise le maintien de pratiques favorables à la durabilité et l'équilibre agro-écologique des prairies permanentes à flore diversifiée et de certaines surfaces pastorales, qui sont valorisées durablement par des entités collectives. Elle s'inscrit dans un contexte de risque d'intensification de l'élevage.

Cette mesure s'adresse aux entités collectives qui valorisent déjà de telles surfaces dans la mesure, où il existe localement un risque avéré de disparition de ces pratiques (par abandon ou intensification).

De plus, la mesure vise à maintenir une pratique pastorale collective extensive garante de la mosaïque d'habitats diversifiés et de l'attractivité paysagère du site.

2. MONTANT DE LA MESURE

En contrepartie du respect de l'ensemble des points du cahier des charges de la mesure, **une aide de 47,15 € par hectare engagé** vous sera versée annuellement pendant la durée de l'engagement.

Le montant de votre engagement est plafonné selon les modalités suivantes : pour le Ministère de l'Agriculture, 20 000 € par entité collective pour un engagement dans une mesure système herbager pastoral seule, 30 000 € par entité collective pour un engagement dans une mesure système herbager pastoral combinée à une ou plusieurs MAEC à enjeu localisé.

3. CONDITIONS SPECIFIQUES D'ELIGIBILITE A LA MESURE

Le respect des critères suivants conditionne l'éligibilité à la mesure. Ces conditions d'éligibilité doivent être respectées durant toute la durée de l'engagement. Leur non respect entraîne le remboursement de l'ensemble des annuités versées.

3.1 Conditions relatives au demandeur ou à l'exploitation

En plus des conditions d'éligibilité générales aux différentes MAEC, rappelées dans la notice nationale d'information sur les MAEC et l'agriculture biologique 2015-2020, vous devez respecter les 3 conditions spécifiques à la mesure « AU_MTD6_SHP4 » :

- Votre structure utilise un même territoire de pâturage à plusieurs éleveurs (au moins 2) que les animaux soient ou non regroupés en un troupeau commun.
- Votre structure gère en responsabilité directe des surfaces dont elle est propriétaire ou/et locataires et elle en organise l'utilisation collective par les troupeaux de leurs membres et/ou ayant-droit.
- Votre structure est juridiquement constituée et dotée de la personnalité morale.

Toutes les formes d'entités collectives qui vérifient ces trois critères sont éligibles à la MAEC : groupements pastoraux, collectivités locales, associations foncières pastorales, associations et syndicats professionnels, coopératives, etc...), exception faite des sociétés civiles.

3.2 Conditions relatives aux éléments engagés

L'ensemble des prairies et pâturages permanents (exception faite des prairies en rotation longue) que vous utilisez dans un cadre collectif sont éligibles à cette MAEC.

Les surfaces en prairies et pâturage permanents correspondent aux surfaces graphiques qui dans votre dossier PAC relèvent de la catégorie de surface agricole « prairies ou pâturages permanents » (PP) à l'exception du code culture J6P (jachère de 6 ans ou plus) et qui sont rendues admissibles par la méthode du prorata.

Les surfaces en prairies et pâturages permanents admissibles aux MAEC sont corrigées par la méthode du prorata du 1^{er} pilier.

Sur ces surfaces, vous devez par ailleurs respecter chaque année une plage d'effectifs herbivores, calculée à l'échelle de l'unité pastorale, d'un minimum de 10 UGB et d'un maximum de 600 UGB.

Le nombre d'UGB est calculé selon les modalités définies au point 6.

Cette mesure AU_MTD6_SHP4 doit être combinée avec la souscription de la mesure AU_MTD6_ES01.

4. CRITERES DE SELECTION DES DOSSIERS

Pas de critère de sélection.

5. LE CAHIER DES CHARGES DE LA MESURE ET LE REGIME DE CONTROLE ET DE SANCTIONS

L'ensemble de vos obligations doit être respecté dès le 15 mai 2016, sauf dispositions contraires dans le cahier des charges (Cf. ci-après).

Les documents relatifs à votre demande d'engagement et au respect de vos obligations doivent être conservés sur votre exploitation pendant toute la durée de votre engagement et pendant les quatre années suivantes.

es différentes obligations du cahier des charges de la mesure « AU_MTD6_SHP4 » sont décrites dans le tableau ci-dessous.

ATTENTION : si l'une de ces obligations n'est pas respectée, les conséquences de ce non-respect peuvent porter sur la seule année considérée (anomalie réversible), **ou bien sur l'ensemble des 5 ans de l'engagement (anomalie définitive)**. Dans ce cas, les demandes de reversements de l'aide réglementairement exigibles peuvent atteindre des sommes importantes. Par ailleurs, le régime de sanction est adapté selon l'importance de l'obligation (principale ou secondaire) et selon l'étendue de l'anomalie (à seuil ou totale).

Reportez-vous à la notice nationale d'information sur les MAEC et l'agriculture biologique 2015-2020 pour plus d'informations sur le fonctionnement du régime de sanctions.

Obligations du cahier des charges à respecter en contrepartie du paiement de l'aide	Modalités de contrôle	Pièces à fournir	Caractère de l'anomalie	Gravité	
				Importance de l'anomalie	Etendue de l'anomalie
Maintien de l'ensemble des surfaces engagées, hors aléas prédéfinis dans le respect de la réglementation. La destruction notamment par le labour ou à l'occasion de travaux lourds est interdit. Seul un renouvellement par travail superficiel du sol est autorisé	Administratif Sur place : visuel et mesurage	Néant	Définitif	Principale	Totale
Respect des indicateurs de résultats sur les surfaces engagées tels que définis au point 6	Sur place : visuel	Néant	Réversible	Principale	Totale
Utilisation annuelle minimale des surfaces engagées par pâturage ou fauche	Sur place : documentaire	Cahier d'enregistrement des interventions	Réversible	Principale	Totale
Enregistrement des interventions sur les surfaces engagées selon le modèle tel que défini au point 6	Sur place : documentaire	Cahier d'enregistrement des interventions	Réversible aux premier et deuxième constats. Définitif au troisième constat	Secondaire (si le défaut d'enregistre- ment ne permet pas de vérifier une des autres obligations, cette dernière sera considérée en anomalie)	Totale
Autorisation d'interventions complémentaires ou associées à l'action du pâturage sur les surfaces engagées telles que définies au point 6	Sur place : documentaire et visuel	Cahier d'enregistrement des interventions	Réversible	Secondaire	Totale
Absence de traitement phytosanitaire sauf traitement localisé tel que défini au point 6, sur les surfaces engagées	Sur place : visuel	Registre pour la production végétale	Définitif	Principale	Totale
Maintien en termes d'équivalent-surface de l'ensemble des éléments topographiques (définis au point 6) présents sur les surfaces engagées relevant du code culture « prairies permanentes »	Administratif Sur place : visuel	Néant	Réversible	Principale	A seuils : en fonction de la part d'équivalent surface en anomalie par rapport au total d'équivalent surface des éléments topographique s calculé en année 1 (par tranche de 5% de dépassement)

6 : définitions et autres informations utiles

- **Les animaux pris en compte pour le critère d'éligibilité relatif à la présence d'herbivores appartiennent aux catégories suivantes :**























Catégorie d'animaux	Animaux pris en compte	Conversion en UGB
BOVINS	Nombre de bovins	1 bovin de moins de 6 mois = 0,4 UGB 1 bovin de 6 mois à 2 ans = 0,6 UGB 1 bovin de plus de 2 ans ou vache ayant vêlé = 1 UGB
OVINS	Nombre d'ovins de plus d'un an ou de brebis ayant mis bas	1 ovin âgé de plus de 1 an ou une brebis ayant déjà mis bas = 0,15 UGB
CAPRINS	Nombre de chèvres mères ou caprins de plus d'un an	1 caprin âgé de plus de 1 an ou une chèvre ayant déjà mis bas = 0,15 UGB
EQUIDES	Nombre d'équidés âgés de plus de 6 mois, identifiés selon la réglementation en vigueur et non-déclarés à l'entraînement au sens des codes des courses	1 équidé de plus de 6 mois = 1 UGB
LAMAS	Nombre de lamas (mâles et femelles) âgés de plus de 2 ans	1 lama âgé de plus de 2 ans = 0,45 UGB
ALPAGAS	Nombre d'alpagas (mâles et femelles) âgés de plus de 2 ans	1 alpaga âgé de plus de 2 ans = 0,30 UGB
CERFS ET BICHES	Nombre de cerfs et biches âgés de plus de 2 ans	1 cerf ou biche âgé de plus de 2 ans = 0,33 UGB
DAIMS ET DAINES	Nombre de daims et daines âgés de plus de 2 ans	1 daim ou daine âgé de plus de 2 ans = 0,17 UGB

Pour chaque catégorie, le nombre d'animaux pris en compte correspond à ceux effectivement reçus en transhumance l'année de la campagne PAC. Vous devez déclarer ce nombre sur le formulaire « Déclaration de montée et de descente d'estives » et le renvoyer à la DDT(M) au plus tard le 31 décembre de l'année de la campagne PAC.

- **Les traitements localisés autorisés** correspondent à ceux visant à lutter contre les chardons, les rumex et les plantes envahissantes conformément à l'arrêté préfectoral de lutte contre les plantes envahissantes et à l'arrêté du 12 septembre 2006, relatif à la mise sur le marché et à l'utilisation des produits visés à l'article L.253-1 du code rural.
- **Les éléments topographiques pris en compte** et à maintenir sur les surfaces engagées qui dans le dossier PAC relèvent du code culture « prairies permanentes » sont les particularités topographiques définies par la grille du verdissement figurant à l'annexe II du Règlement délégué (UE) n°639/2014, exception faite des bordures de champ, c'est-à-dire :
 - les haies
 - les arbres isolés
 - les arbres alignés
 - les bosquets
 - les mares

- les fossés
- les murs traditionnels en pierre
- **Les indicateurs de résultats** que vous devez respecter sur les surfaces engagées relevant du code culture « prairies permanentes » sont les suivants : vous devez vérifier chaque année la présence d'un minimum 4 plantes indicatrices de l'équilibre agroécologique sur les 20 catégories de la liste locale à partir du guide d'identification qui est annexé à la présente notice. *La liste locale de 20 catégories de plantes est établie par l'opérateur, à partir de la liste nationale qui comporte 35 catégories de plantes et qui est annexée au cadre national. Cette liste locale doit comporter au maximum 2 catégories très communes, au minimum 4 catégories communes et au minimum 14 catégories peu communes.* Ces plantes doivent se retrouver sur chaque tiers de parcelle. Il n'est pas nécessaire de retrouver dans chaque tiers et/ou chaque année les mêmes plantes.

Les 20 catégories de plantes classées selon un gradient d'humidité des prairies humides aux pelouses sèches

Tendance prairies humides ou fraîches			Tendance prairies sèches ou pelouses		
					
Narcisses et jonquilles	Pédiculaires ou Parnassies		Rhinanthes	Gesses, Vesces ou Luzerne sauvage	Généts gazonnants
					
Renouée bistorte	Pimprelles et sanguisorbes	Centaures ou séralules	Knauties, scabieuses et succises	Arnica	Orchidées et œillets
					
Raiponces	Liondents, épervières et crépis	Lotiers	Gaillets	Gaillets	Thym ou Origan
					
Laitches, Luzules, Juncus ou Scirpes	Laitches, Luzules, Juncus ou Scirpes	Campanules	Anthyllides ou Vulnéraires	Polygales	

- **Les indicateurs de résultats** que vous devez respecter sur surfaces engagées où la ressource herbacée est dominante et qui peuvent relever des codes cultures « *surfaces pastorales - herbe prédominante et ressources fourragères ligneuses présentes* », « *bois pâturés* », sont les suivants :
 - Respect sur 80% de la surface engagée (corrigée par la méthode du prorata) d'une plage de prélèvement comprise entre les niveaux 2 et 5 de la grille d'évaluation annexée à la présente notice.

OBSERVATIONS VISUELLES		Prélèvement herbacé	Mode de gestion
1	Traces de passage rapide du troupeau : coups de dents épars, herbe plus ou moins couchée dans faciès productif, quelques crottes présentes.	< 20 %	Passage rapide
2	Prélèvement herbacé faible : les bonnes espèces constituant le fin (légumineuses, bonnes graminées, autres), sont consommées irrégulièrement ; le risque de gaspillage est important (herbe couchée dans faciès productif). <i>Coups de dents épars sur feuillages arbustifs les plus appétents</i>	20 à 40 %	Tri
3	Prélèvement herbacé irrégulier : dans l'ensemble, le fonds pastoral est consommé ; les espèces moins appétentes sont consommées partiellement et irrégulièrement par taches ou trouées ; peu d'incursions dans les zones embroussaillées moins pénétrables (pâturage concentré sur les zones ouvertes). Le stock sur pied en sec n'est pas attaqué. <i>Les feuillages les plus appétents sont partiellement prélevés, pas d'impact sur les autres arbustifs consommables.</i>	40 à 60 %	Pâturage prudent
4	Prélèvement herbacé important : l'ensemble de la strate herbacée est mangé assez régulièrement ; il subsiste des touffes de refus ; exploration très partielle des plages embroussaillées moins pénétrables, qui se traduisent au fil des temps par quelques passages visibles. Pâturage régulier d'au moins 80 % de la surface accessible Le stock sur pied en sec (de l'année précédente) est peu attaqué par les ovins, plus par les bovins et les équins. <i>Impact visible sur arbustifs consommables.</i>	60 à 80 %	Gestion
5	Pelouse raclee : l'ensemble de la strate herbacée est très bien consommée, avec un aspect de la pelouse ras et régulier ; les refus d'espèces grossières sont rares ou inexistantes ; les espèces les moins appétentes sont irrégulièrement consommées (carex toujours vert, brachypode de Phénicie). Exploration des plages embroussaillées denses et peu pénétrables (épineux) ; ouverture de passages bien marqués. Pâturage régulier de la totalité de la surface accessible Prélèvement marqué dans le stock sur pied en sec (de l'année précédente), plus complet par bovins et équins. <i>Impact important sur arbustifs consommables.</i>	80 à 100 %	Impact

- Absence d'indicateurs de dégradation du tapis herbacé :
 - ✓ Vous ne devez pas observer de plantes déchaussées sur plus de 5 % de la surface engagée (corrigée par la méthode du prorata), hors parcs de nuits.
 - ✓ Vous ne devez pas observer de plantes indicatrices d'eutrophisation sur plus de 10 % de la surface engagée (corrigée par la méthode du prorata), hors parcs de nuit.

Nom scientifique des plantes	Fréquence
	locale
Arcium sp.	Forte
Capsella bursa-pastoris	Forte
Carduus nutans	Forte
Cirsium arvense	Forte
Cirsium vulgare	Forte
Cruciana laevipes	Forte
Geranium dissectum	Forte
Lamium hybridum	Forte
Lamium purpureum	Forte
Plantago major	Forte
Polygonum aviculare	Forte
Polygonum lapathifolium	Forte
Sisymbrium officinale	Forte
Sonchus asper	Forte
Sonchus oleraceus	Forte
Stellaria media	Forte
Urtica dioica	Forte

Au total, tout indicateur confondu, les dégradations ne doivent pas représenter plus de 10 % de la surface engagée (corrigée par la méthode du prorata), hors parcs de nuit. Lors du contrôle sur place, c'est l'abondance en « tache » des deux indicateurs de dégradation qui sera vérifiée.

- **Modèle de cahier d'enregistrement des interventions :** *a minima*, l'enregistrement doit porter, pour chacune des parcelles engagées, sur les points suivants :
 - Identification de la surface engagée, conformément aux informations du registre parcellaire graphique (RPG) et du descriptif des parcelles ;
 - Fauche ou broyage : date(s), matériel utilisé, modalités (notamment si fauche centrifuge) ;
 - Pâturage : dates d'entrées et de sorties par parcelle, nombre d'animaux et d'UGB correspondantes et durée de gardiennage, en cas de présence d'un berger
 - Interventions complémentaires associées à l'action du pâturage.

La tenue du **cahier d'enregistrement des interventions** constitue une pièce indispensable du contrôle. Aussi, l'absence ou la non-tenue de ce cahier le jour du contrôle se traduira par l'application du régime de sanctions, qui peut aller jusqu'au remboursement total de l'aide, même si ce cahier ne doit comporter que des valeurs nulles.

- **Les interventions complémentaires ou associées à l'action du pâturage** que vous pouvez réaliser sur les surfaces engagées sont les suivantes : *travaux de débroussaillage, fauche de fougères, élimination de refus ou indésirables, brûlages pastoraux, fauches localisées exceptionnelles (par exemple en cas de difficultés climatiques marquées, ...) dans des conditions spécifiques à définir ici par l'opérateur.*



UNION EUROPÉENNE

FONDS EUROPÉEN AGRICOLE
POUR LE DÉVELOPPEMENT RURAL

AUVERGNE – Rhône-Alpes*

Signature provisoire : le nom de la Région sera fixé par décret en Conseil d'Etat avant le 1^{er} octobre 2016, après avis du Conseil Régional.



Direction
départementale des
territoires du Puy-de-
Dôme

Mesure agroenvironnementale et climatique (MAEC)

**Notice spécifique de la mesure
« Gestion extensive des estives collectives »
« AU_MTD6_SHP2 »
du territoire « Monts Dore »**

Campagne 2016

1. OBJECTIFS DE LA MESURE

La mesure « AU_MTD6_SHP2 » vise le maintien de pratiques favorables à la durabilité et l'équilibre agro-écologique des prairies permanentes à flore diversifiée et de certaines surfaces pastorales, qui sont valorisées durablement par des entités collectives. Elle s'inscrit dans un contexte de risque d'intensification de l'élevage.

Cette mesure s'adresse aux entités collectives qui valorisent déjà de telles surfaces dans la mesure, où il existe localement un risque avéré de disparition de ces pratiques (par abandon ou intensification).

2. MONTANT DE LA MESURE

En contrepartie du respect de l'ensemble des points du cahier des charges de la mesure, **une aide de 47,15 € par hectare engagé** vous sera versée annuellement pendant la durée de l'engagement.

Le montant de votre engagement est plafonné selon les modalités suivantes : pour le Ministère de l'Agriculture, 20 000 € par entité collective pour un engagement dans une mesure système herbager pastoral seule, 30 000 € par entité collective pour un engagement dans une mesure système herbager pastoral combinée à une ou plusieurs MAEC à enjeu localisé.

3. CONDITIONS SPECIFIQUES D'ELIGIBILITE A LA MESURE

Le respect des critères suivants conditionne l'éligibilité à la mesure. Ces conditions d'éligibilité doivent être respectées durant toute la durée de l'engagement. Leur non respect entraîne le remboursement de l'ensemble des annuités versées.

3.1 Conditions relatives au demandeur ou à l'exploitation

En plus des conditions d'éligibilité générales aux différentes MAEC, rappelées dans la notice nationale d'information sur les MAEC et l'agriculture biologique 2015-2020, vous devez respecter les 3 conditions spécifiques à la mesure « AU_MTD6_SHP2 » :

- Votre structure utilise un même territoire de pâturage à plusieurs éleveurs (au moins 2) que les animaux soient ou non regroupés en un troupeau commun.

- Votre structure gère en responsabilité directe des surfaces dont elle est propriétaire ou/et locataires et elle en organise l'utilisation collective par les troupeaux de leurs membres et/ou ayant-droit.
- Votre structure est juridiquement constituée et dotée de la personnalité morale.

Toutes les formes d'entités collectives qui vérifient ces trois critères sont éligibles à la MAEC : groupements pastoraux, collectivités locales, associations foncières pastorales, associations et syndicats professionnels, coopératives, etc...), exception faite des sociétés civiles.

3.2 Conditions relatives aux éléments engagés

L'ensemble des prairies et pâturages permanents (exception faite des prairies en rotation longue) que vous utilisez dans un cadre collectif sont éligibles à cette MAEC.

Les surfaces en prairies et pâturage permanents correspondent aux surfaces graphiques qui dans votre dossier PAC relèvent de la catégorie de surface agricole « prairies ou pâturages permanents » (PP) à l'exception du code culture J6P (jachère de 6 ans ou plus) et qui sont rendues admissibles par la méthode du prorata.

Sur ces surfaces, vous devez par ailleurs respecter chaque année une plage d'effectifs herbivores, calculée à l'échelle de l'unité pastorale, d'un minimum de 10 UGB et d'un maximum de 600 UGB.

Le nombre d'UGB est calculé selon les modalités définies au point 6.

4. CRITERES DE SELECTION DES DOSSIERS

Pas de critère de sélection.

5. LE CAHIER DES CHARGES DE LA MESURE ET LE REGIME DE CONTROLE ET DE SANCTIONS

L'ensemble de vos obligations doit être respecté dès le 15 mai 2016, sauf dispositions contraires dans le cahier des charges (Cf. ci-après).

Les documents relatifs à votre demande d'engagement et au respect de vos obligations doivent être conservés sur votre exploitation pendant toute la durée de votre engagement et pendant les quatre années suivantes.

Les différentes obligations du cahier des charges de la mesure « AU_MTD6_SHP2 » sont décrites dans le tableau ci-dessous.

ATTENTION : si l'une de ces obligations n'est pas respectée, les conséquences de ce non-respect peuvent porter sur la seule année considérée (anomalie réversible), **ou bien sur l'ensemble des 5 ans de l'engagement (anomalie définitive)**. Dans ce cas, les demandes de reversements de l'aide réglementairement exigibles peuvent atteindre des sommes importantes. Par ailleurs, le régime de sanction est adapté selon l'importance de l'obligation (principale ou secondaire) et selon l'étendue de l'anomalie (à seuil ou totale).

Reportez-vous à la notice nationale d'information sur les MAEC et l'agriculture biologique 2015-2020 pour plus d'informations sur le fonctionnement du régime de sanctions.

Obligations du cahier des charges à respecter en contrepartie du paiement de l'aide	Modalités de contrôle	Pièces à fournir	Caractère de l'anomalie	Gravité	
				Importance de l'anomalie	Etendue de l'anomalie
Maintien de l'ensemble des surfaces engagées, hors aléas prédéfinis dans le respect de la réglementation. La destruction notamment par le labour ou à l'occasion de travaux lourds est interdite. Seul un renouvellement par travail superficiel du sol est autorisé	Administratif Sur place : visuel et mesurage	Néant	Définitif	Principale	Totale
Absence de traitement phytosanitaire sauf traitement localisé tel que défini au point 6 sur les surfaces engagées	Sur place : visuel	Registre pour la production végétale	Définitif	Principale	Totale
Maintien en termes d'équivalent-surface de l'ensemble des éléments topographiques (définis au point 6) présents sur les surfaces engagées relevant du code culture « prairies permanentes »	Administratif Sur place : visuel	Néant	Réversible	Principale	A seuils : en fonction de la part d'équivalent surface en anomalie par rapport au total d'équivalent surface des éléments topographiques calculé en année 1 (par tranche de 5 % de dépassement)
Respect des indicateurs de résultats sur les surfaces engagées définis au point 6	Sur place : visuel	Néant	Réversible	Principale	Totale
Utilisation annuelle minimale des surfaces engagées par pâturage ou fauche	Sur place : documentaire	Cahier d'enregistrement des interventions	Réversible	Principale	Totale
Enregistrement des interventions sur les surfaces engagées défini au point 6	Sur place : documentaire	Cahier d'enregistrement des interventions	Réversible aux premier et deuxième constats. Définitif au troisième constat	Secondaire (si le défaut d'enregistrement ne permet pas de vérifier une des autres obligations, cette dernière sera considérée en anomalie)	Totale
Autorisation d'interventions complémentaires ou associées à l'action du pâturage sur les surfaces engagées telles que définies au point 6	Sur place : documentaire et visuel	Cahier d'enregistrement des interventions	Réversible	Secondaire	Totale

6 : définitions et autres informations utiles

- **Les animaux pris en compte pour le critère d'éligibilité relatif à la présence d'herbivores appartiennent aux catégories suivantes :**





















Catégorie d'animaux	Animaux pris en compte	Conversion en UGB
BOVINS	Nombre de bovins	1 bovin de moins de 6 mois = 0,4 UGB 1 bovin de 6 mois à 2 ans = 0,6 UGB 1 bovin de plus de 2 ans ou vache ayant vêlé = 1 UGB
OVINS	Nombre d'ovins de plus d'un an ou de brebis ayant mis bas	1 ovin âgé de plus de 1 an ou une brebis ayant déjà mis bas = 0,15 UGB
CAPRINS	Nombre de chèvres mères ou caprins de plus d'un an	1 caprin âgé de plus de 1 an ou une chèvre ayant déjà mis bas = 0,15 UGB
EQUIDES	Nombre d'équidés âgés de plus de 6 mois, identifiés selon la réglementation en vigueur et non-déclarés à l'entraînement au sens des codes des courses	1 équidé de plus de 6 mois = 1 UGB
LAMAS	Nombre de lamas (mâles et femelles) âgés de plus de 2 ans	1 lama âgé de plus 2 ans = 0,45 UGB
ALPAGAS	Nombre d'alpagas (mâles et femelles) âgés de plus de 2 ans	1 alpaga âgé de plus de 2 ans = 0,30 UGB
CERFS ET BICHES	Nombre de cerfs et biches âgés de plus de 2 ans	1 cerf ou biche âgé de plus de 2 ans = 0,33 UGB
DAIMS ET DAINES	Nombre de daims et daines âgés de plus de 2 ans	1 daim ou daine âgé de plus de 2 ans = 0,17 UGB

Pour chaque catégorie, le nombre d'animaux pris en compte correspond à ceux effectivement reçus en transhumance l'année de la campagne PAC. Vous devez déclarer ce nombre sur le formulaire « Déclaration de montée et de descente d'estives » et le renvoyer à la DDT(M) au plus tard le 31 décembre de l'année de la campagne PAC.

- **Les traitements localisés autorisés** correspondent à ceux visant à lutter contre les chardons, les rumex et les plantes envahissantes conformément à l'arrêté préfectoral de lutte contre les plantes envahissantes et à l'arrêté du 12 septembre 2006, relatif à la mise sur le marché et à l'utilisation des produits visés à l'article L.253-1 du code rural.
- **Les éléments topographiques pris en compte** et à maintenir sur les surfaces engagées qui dans le dossier PAC relèvent du code culture « prairies permanentes » sont les particularités topographiques définies par la grille du verdissement figurant à l'annexe II du Règlement délégué (UE) n°639/2014, exception faite des bordures de champ, c'est-à-dire :
 - les haies
 - les arbres isolés
 - les arbres alignés
 - les bosquets

- les mares
 - les fossés
 - les murs traditionnels en pierre
- **Les indicateurs de résultats** que vous devez respecter sur les surfaces engagées relevant du code culture « prairies permanentes » sont les suivants : vous devez vérifier chaque année la présence d'un minimum 4 plantes indicatrices de l'équilibre agroécologique sur les 20 catégories de la liste locale à partir du guide d'identification qui est annexé à la présente notice. *La liste locale de 20 catégories de plantes est établie par l'opérateur, à partir de la liste nationale qui comporte 35 catégories de plantes et qui est annexée au cadre national. Cette liste locale doit comporter au maximum 2 catégories très communes, au minimum 4 catégories communes et au minimum 14 catégories peu communes.* Ces plantes doivent se retrouver sur chaque tiers de parcelle. Il n'est pas nécessaire de retrouver dans chaque tiers et/ou chaque année les mêmes plantes.

Les 20 catégories de plantes classées selon un gradient d'humidité des prairies humides aux pelouses sèches

Tendance prairies humides ou fraîches			Tendance prairies sèches ou pelouses		
 Narcisses et jonquilles	 Pédiculaires ou Parnassies		 Rhinanthes	 Gésses, Vesces ou Luzerne sauvage	 Genêts gazonnants
 Renouée bistorte	 Pimprelles et sanguisorbes	 Centaurees ou séralutes	 Knaufies, scabieuses et succises	 Arnica	 Orchidées et oëillets
 Raiponces	 Liondents, épervières et crépis	 Lotiers	 Gaillets		 Thym ou Origan
 Laitches, Luzules, Juncus ou Scirpes	 Campanules		 Anthyllides ou Vulnéraires	 Polygales	

- **Les indicateurs de résultats** que vous devez respecter sur surfaces engagées où la ressource herbacée est dominante et qui peuvent relever des codes cultures « *surfaces pastorales - herbe prédominante et ressources fourragères ligneuses présentes* », « *bois pâturés* », sont les suivants :
 - Respect sur 80% de la surface engagée (corrigée par la méthode du prorata) d'une plage de prélèvement comprise entre les niveaux 2 et 5 de la grille d'évaluation annexée à la présente notice.

OBSERVATIONS VISUELLES		Prélèvement herbacé	Mode de gestion
1	Traces de passage rapide du troupeau : coups de dents épars, herbe plus ou moins couchée dans faciès productif, quelques crottes présentes.	< 20 %	Passage rapide
2	Prélèvement herbacé faible : les bonnes espèces constituant le fin (légumineuses, bonnes graminées, autres), sont consommées irrégulièrement ; le risque de gaspillage est important (herbe couchée dans faciès productif). <i>Coups de dents épars sur feuillages arbustifs les plus appétents</i>	20 à 40 %	Tri
3	Prélèvement herbacé irrégulier : dans l'ensemble, le fonds pastoral est consommé ; les espèces moins appétentes sont consommées partiellement et irrégulièrement par taches ou trouées ; peu d'incursions dans les zones embroussaillées moins pénétrables (pâturage concentré sur les zones ouvertes). Le stock sur pied en sec n'est pas attaqué. <i>Les feuillages les plus appétents sont partiellement prélevés, pas d'impact sur les autres arbustifs consommables.</i>	40 à 60 %	Pâturage prudent
4	Prélèvement herbacé important : l'ensemble de la strate herbacée est mangé assez régulièrement ; il subsiste des touffes de refus ; exploration très partielle des plages embroussaillées moins pénétrables, qui se traduisent au fil des temps par quelques passages visibles. Pâturage régulier d'au moins 80 % de la surface accessible Le stock sur pied en sec (de l'année précédente) est peu attaqué par les ovins, plus par les bovins et les équins. <i>Impact visible sur arbustifs consommables.</i>	60 à 80 %	Gestion
5	Pelouse raclee : l'ensemble de la strate herbacée est très bien consommée, avec un aspect de la pelouse ras et régulier ; les refus d'espèces grossières sont rares ou inexistantes ; les espèces les moins appétentes sont irrégulièrement consommées (carex toujours vert, brachypode de Phénicie). Exploration des plages embroussaillées denses et peu pénétrables (épineux) ; ouverture de passages bien marqués. Pâturage régulier de la totalité de la surface accessible Prélèvement marqué dans le stock sur pied en sec (de l'année précédente), plus complet par bovins et équins. <i>Impact important sur arbustifs consommables.</i>	80 à 100 %	Impact

- Absence d'indicateurs de dégradation du tapis herbacé :
 - ✓ Vous ne devez pas observer de plantes déchaussées sur plus de 5 % de la surface engagée (corrigée par la méthode du prorata), hors parcs de nuits.
 - ✓ Vous ne devez pas observer de plantes indicatrices d'eutrophisation sur plus de 10 % de la surface engagée (corrigée par la méthode du prorata), hors parcs de nuit.

Nom scientifique des plantes	Fréquence
	locale
Arcium sp.	Forte
Capsella bursa-pastoris	Forte
Carduus nutans	Forte
Cirsium arvense	Forte
Cirsium vulgare	Forte
Cruciana laevipes	Forte
Geranium dissectum	Forte
Lamium hybridum	Forte
Lamium purpureum	Forte
Plantago major	Forte
Polygonum aviculare	Forte
Polygonum lapathifolium	Forte
Sisymbrium officinale	Forte
Sonchus asper	Forte
Sonchus oleraceus	Forte
Stellaria media	Forte
Urtica dioica	Forte

Au total, tout indicateur confondu, les dégradations ne doivent pas représenter plus de 10 % de la surface engagée (corrigée par la méthode du prorata), hors parcs de nuit. Lors du contrôle sur place, c'est l'abondance en « tache » des deux indicateurs de dégradation qui sera vérifiée.

- **Modèle de cahier d'enregistrement des interventions :** *a minima, l'enregistrement doit porter, pour chacune des parcelles engagées, sur les points suivants :*
 - *Identification de la surface engagée, conformément aux informations du registre parcellaire graphique (RPG) et du descriptif des parcelles ;*
 - *Fauche ou broyage : date(s), matériel utilisé, modalités (notamment si fauche centrifuge) ;*
 - *Pâturage : dates d'entrées et de sorties par parcelle, nombre d'animaux et d'UGB correspondantes et durée de gardiennage, en cas de présence d'un berger*
 - *Interventions complémentaires associées à l'action du pâturage.*

La tenue du **cahier d'enregistrement des interventions** constitue une pièce indispensable du contrôle. Aussi, l'absence ou la non-tenue de ce cahier le jour du contrôle se traduira par l'application du régime de sanctions, qui peut aller jusqu'au remboursement total de l'aide, même si ce cahier ne doit comporter que des valeurs nulles.

- **Les interventions complémentaires ou associées à l'action du pâturage** que vous pouvez réaliser sur les surfaces engagées sont les suivantes : *travaux de débroussaillage, fauche de fougères, élimination de refus ou indésirables, brûlages pastoraux, fauches localisées exceptionnelles (par exemple en cas de difficultés climatiques marquées, ...) dans des conditions spécifiques à définir ici par l'opérateur.*



UNION EUROPÉENNE

FONDS EUROPÉEN AGRICOLE
POUR LE DÉVELOPPEMENT RURAL

AUVERGNE – Rhône-Alpes*

Signature provisoire : le nom de la Région sera fixé par décret en Conseil d'Etat avant le 1^{er} octobre 2016, après avis du Conseil Régional.



Direction
départementale des
territoires du Puy-de-
Dôme

Mesure agroenvironnementale et climatique (MAEC)

**Notice spécifique de la mesure
« Systèmes herbagers et pastoraux individuels »
« AU_MTD6_SHP1 »
du territoire « Monts Dore »**

Campagne 2016

1. OBJECTIFS DE LA MESURE

La mesure « AU_MTD6_SHP1 » vise à maintenir une pratique agricole préservant la biodiversité des prairies permanentes et des surfaces pastorales. Elle s'inscrit dans un contexte de risque d'intensification de l'élevage.

2. MONTANT DE LA MESURE

En contrepartie du respect de l'ensemble des points du cahier des charges de la mesure, **une aide de 80,74 € par hectare engagé** vous sera versée annuellement pendant la durée de l'engagement.

Le montant de votre engagement est plafonné selon les modalités suivantes : pour le Ministère de l'Agriculture, 10 000 €/an/bénéficiaire.

3. CONDITIONS SPECIFIQUES D'ELIGIBILITE A LA MESURE

Le respect des critères suivants conditionne l'éligibilité à la mesure. Ces conditions d'éligibilité doivent être respectées durant toute la durée de l'engagement. Leur non respect entraîne le remboursement de l'ensemble des annuités versées.

3.1 Conditions relatives au demandeur ou à l'exploitation

En plus des conditions d'éligibilité générales aux différentes MAEC, rappelées dans la notice nationale d'information sur les MAEC et l'agriculture biologique 2015-2020, vous devez respecter les 3 conditions spécifiques à la mesure « AU_MTD6_SHP1 » :

- Votre exploitation est éligible à cette MAEC dans la mesure où au moins la moitié de votre surface agricole utile (SAU définie au point 6) est incluse dans un (ou plusieurs) territoire(s) sur lequel un projet agroenvironnemental et climatique qui propose la présente MAEC est accepté.
- Ce taux est calculé sur la base des surfaces présentes dans votre déclaration PAC lors de votre première année d'engagement.

- Vous devez maintenir l'activité d'élevage pendant les 5 ans de l'engagement en détenant au moins 10 (ou 5 UGB dans le cas de petits ruminants) UGB herbivores.
Le nombre d'UGB est calculé selon les modalités définies au point 6.
- Vous devez pendant les 5 ans de l'engagement avoir plus de 65,5 % de surfaces en herbe dans votre SAU. Ce taux est calculé chaque année sur la base des surfaces présentes dans votre déclaration PAC, selon les définitions et les modalités expliquées au point 6.
- Pour le calcul spécifique de ce ratio, les surfaces gérées dans un cadre collectif et utilisées par l'exploitation sont prises en compte au prorata de leur usage.

3.2 Conditions relatives aux éléments engagés

L'ensemble des prairies et pâturages permanents (exception faite des prairies en rotation longue) que vous utilisez dans un cadre collectif sont éligibles à cette MAEC.

Les surfaces en prairies et pâturage permanents correspondent aux surfaces graphiques qui dans votre dossier PAC relèvent de la catégorie de surface agricole « prairies ou pâturages permanents » (PP) à l'exception du code culture J6P (jachère de 6 ans ou plus) et qui sont rendues admissibles par la méthode du prorata.

4. CRITERES DE SELECTION DES DOSSIERS

Les critères de sélection permettent de prioriser les demandes d'aide au regard des capacités financières. Ils sont les suivants :

- privilégier les parcelles en mauvais état de conservation et comprenant des habitats d'intérêt communautaire;
- privilégier des contractualisations auprès de nombreux exploitants plutôt que sur de grosses surfaces avec un seul exploitant (cela permet d'assurer des échanges avec un maximum d'exploitants sur le territoire) ; à ce titre les surfaces exploitées collectivement pourraient être privilégiées.
- privilégier les jeunes agriculteurs.

5. LE CAHIER DES CHARGES DE LA MESURE ET LE REGIME DE CONTROLE ET DE SANCTIONS

L'ensemble de vos obligations doit être respecté dès le 15 mai 2016, sauf dispositions contraires dans le cahier des charges (Cf. ci-après).

Les documents relatifs à votre demande d'engagement et au respect de vos obligations doivent être conservés sur votre exploitation pendant toute la durée de votre engagement et pendant les quatre années suivantes.

Les différentes obligations du cahier des charges de la mesure « AU_MTD6_SHP1 » sont décrites dans le tableau ci-dessous.

ATTENTION : si l'une de ces obligations n'est pas respectée, les conséquences de ce non-respect peuvent porter sur la seule année considérée (anomalie réversible), **ou bien sur l'ensemble des 5 ans de l'engagement (anomalie définitive)**. Dans ce cas, les demandes de versements de l'aide réglementairement exigibles peuvent atteindre des sommes importantes. Par ailleurs, le régime de sanction est adapté selon l'importance de l'obligation (principale ou secondaire) et selon l'étendue de l'anomalie (à seuil ou totale).

Reportez-vous à la notice nationale d'information sur les MAEC et l'agriculture biologique 2015-2020 pour plus d'informations sur le fonctionnement du régime de sanctions.

Vous devez respecter le cahier des charges sur l'ensemble des surfaces visées par les obligations et non

uniquement sur les parcelles engagées.

Obligations liées au cahier des charges et aux critères d'éligibilité	Contrôles		Sanctions		
	Modalités de contrôle	Pièces à fournir	Caractère de l'anomalie	Gravité	
				Importance de l'anomalie	Etendue de l'anomalie
À respecter en contrepartie du paiement de l'aide					
Respect annuel d'une part de surface en herbe dans la SAU de 75% minimum ¹	Administratif Sur place : visuel et mesurage	Néant	Réversible	Principale	A seuil : en fonction de l'écart (par tranche de 1,5 points) par rapport au taux d'herbe prévu
Respect annuel d'un taux de surfaces cibles dans la surface en herbe de l'exploitation de 30% minimum	Administratif Sur place : visuel et mesurage	Néant	Réversible	Principale	A seuil : en fonction de l'écart (par tranche de 1,5 points) par rapport au taux de SC prévu
Respect d'un taux de chargement moyen annuel à l'exploitation de 1,4 UGB/ha maximum	Administratif Sur place : mesurage, documentaire et comptage des animaux en cas d'incohérence	Registre d'élevage	Réversible	Principale	A seuil : en fonction de l'écart (par tranche de 5% de dépassement) par rapport au chargement prévu
Maintien de l'ensemble des surfaces de l'exploitation relevant de la catégorie de culture « prairies ou pâturages permanents », hors aléas prédéfinis dans le respect de la réglementation. La destruction notamment par le labour ou à l'occasion de travaux lourds est interdit. Seul un renouvellement par travail superficiel du sol est autorisé	Administratif Sur place : visuel et mesurage	Néant	Réversible Définitif lorsqu'il s'agit de SC	Principale	A seuils : en fonction de la surface en anomalie par rapport à la surface totale en prairies et pâturages permanents (par tranche de 5 % de dépassement) Totale lorsqu'il s'agit de SC
Absence de traitement phytosanitaire sauf traitement localisé tel que défini au point 6 sur les surfaces relevant de la catégorie de culture « prairies ou pâturages permanents »	Sur place : visuel	Registre pour la production végétale	Définitif	Principale	Totale
Maintien en termes d'équivalent-surface de l'ensemble des éléments topographiques présents sur les surfaces de l'exploitation relevant des codes cultures « prairies permanentes » et « prairies en rotation longue »	Administratif Sur place : visuel	Néant	Réversible	Principale	A seuils : en fonction de la part d'équivalent surface en anomalie par rapport au total d'équivalent surface des éléments topographiques calculé en année 1 (par tranche de 5 % de dépassement)
Respect des indicateurs de résultats sur les surfaces cibles tels que définis au point 6	Sur place : visuel	Néant	Réversible	Principale	Totale

Utilisation annuelle minimale des surfaces cibles par pâturage ou fauche	Sur place : documentaire	Cahier d'enregistrement des interventions	Réversible	Principale	Totale
Enregistrement des interventions sur les surfaces cibles tel que défini au point 6	Sur place : documentaire	Cahier d'enregistrement des interventions	Réversible aux premier et deuxième constats. Définitif au troisième constat	Secondaire (si le défaut d'enregistrement ne permet pas de vérifier une des autres obligations, cette dernière sera considérée en anomalie)	Totale

¹les surfaces gérées dans un cadre collectif et utilisées par l'exploitation sont prises en compte pour le calcul spécifique de ce ratio au prorata de leur usage.

6 : définitions et autres informations utiles

- **Calcul du taux de chargement moyen à l'exploitation** : il s'agit du rapport entre (i) les animaux herbivores de l'exploitation et (ii) la Surface Fourragère Principale (SFP) définie ci-après.

Pour le calcul du taux de chargement, ce sont les surfaces corrigées par la méthode du prorata qui sont utilisées.

- **Les animaux pris en compte pour le chargement et le critère d'éligibilité relatif à la présence d'herbivores appartiennent aux catégories suivantes :**

Catégorie d'animaux	Animaux pris en compte	Conversion en UGB
BOVINS	Nombre d'UGB moyennes présentes sur l'exploitation durant la campagne précédente (du 16 mai de l'année n-1 au 15 mai de l'année n) Ce nombre est celui figurant en base de donnée nationale d'identification (BDNI).	1 bovin de moins de 6 mois = 0,4 UGB 1 bovin de 6 mois à 2 ans = 0,6 UGB 1 bovin de plus de 2 ans ou vache ayant vêlé = 1 UGB
OVINS	Nombre d'ovins de plus de 1 an ou de brebis ayant mis bas	1 ovin âgé de plus de 1 an ou une brebis ayant déjà mis bas = 0,15 UGB
CAPRINS	Nombre de chèvres mères ou caprins de plus d'un an	1 caprin âgé de plus de 1 an ou une chèvre ayant déjà mis bas = 0,15 UGB
EQUIDES	Nombre d'équidés âgés de plus de 6 mois, identifiés selon la réglementation en vigueur et non-déclarés à l'entraînement au sens des codes des courses	1 équidé de plus de 6 mois = 1 UGB
LAMAS	Nombre de lamas (mâles et femelles) âgés de plus de 2 ans	1 lama âgé de plus de 2 ans = 0,45 UGB
ALPAGAS	Nombre d'alpagas (mâles et femelles) âgés de plus de 2 ans	1 alpaga âgé de plus de 2 ans = 0,30 UGB
CERFS ET BICHES	Nombre de cerfs et biches âgés de plus de de 2 ans	1 cerf ou biche âgé de plus de 2 ans = 0,33 UGB

DAIMS ET DAINES	Nombre de daims et daines âgés de plus de 2 ans	1 daim ou daine âgé de plus de 2 ans = 0,17 UGB
-----------------	---	---

Pour les herbivores autres que bovins, les animaux doivent être présents sur l'exploitation pendant une durée de 30 jours consécutifs, incluant le 31 mars de l'année en cours. Le nombre correspondant doit être déclaré chaque année sur le formulaire de déclaration des effectifs animaux du dossier PAC.

- **La Surface Agricole Utile (SAU)** comprend toutes les surfaces de l'exploitation présentes dans le dossier PAC sauf :
 - les surfaces de prairies et pâturages permanents rendues non admissibles par la méthode du prorata,
 - les surfaces en « bâtiments, chemins d'exploitation, routes et autres éléments artificiels »,
 - les surfaces correspondant aux autres éléments topographiques si ceux-ci ne sont pas admissibles,
 - les éléments naturels non compris dans les éléments topographiques (ex : marais salants).

- **La surface fourragère principale (SFP)** comprend le maïs ensilage, les surfaces herbacées temporaires, les prairies permanentes et surfaces pastorales corrigées par la méthode du prorata, les légumineuses fourragères, les fourrages et les surfaces correspondant aux autres éléments topographiques si ceux-ci sont admissibles.

Ne sont pas considérées comme des surfaces fourragères :

- les surfaces dont le fourrage est destiné à la transformation en granulé (par exemple : luzerne ou maïs déshydraté) ;
 - les surfaces dont seuls les grains sont conservés par voie humide.
- **Les surfaces en herbe** comprennent les prairies permanentes et surfaces pastorales corrigées par la méthode du prorata, les surfaces herbacées temporaires de toute nature, les « mélanges de légumineuses fourragères prépondérantes au semis implantées pour la récolte 2015/2016 et d'herbacées ou de graminées fourragères » (code MH5 et MH6) et les surfaces correspondant aux autres éléments topographiques si ceux-ci sont admissibles.
 - **Les surfaces cibles** correspondent à certaines surfaces qui présentent un intérêt agro-écologique et qui dans votre dossier PAC relèvent de la catégorie de culture « prairies ou pâturages permanents », il s'agit :
 - des prairies permanentes à flore diversifiée
 - de certaines surfaces pastorales

ATTENTION :

- Pour chacune de vos surfaces cibles, vous devez chaque année déclarer spécifiquement sur votre RPG cette parcelle en cochant la case « surface cible » sous Télépac.
 - Cette coche est obligatoire pour toutes vos surfaces cibles, même celles non engagées dans la MAEC (du fait de l'application d'un plafond), afin de vérifier chaque année l'atteinte du taux de surfaces cibles.
 - Toutes les parcelles déclarées en surfaces cibles doivent être maintenues durant votre engagement.
- **Les traitements localisés autorisés** correspondent à ceux visant à lutter contre les chardons, les rumex et les plantes envahissantes conformément à l'arrêté préfectoral de lutte contre les plantes envahissantes et à l'arrêté du 12 septembre 2006, relatif à la mise sur le marché et à l'utilisation des produits visés à l'article L.253-1 du code rural.
 - **Les éléments topographiques pris en compte** et à maintenir sur les surfaces qui dans le dossier PAC relèvent des codes cultures « prairies permanentes » et « prairies en rotation longue » sont les

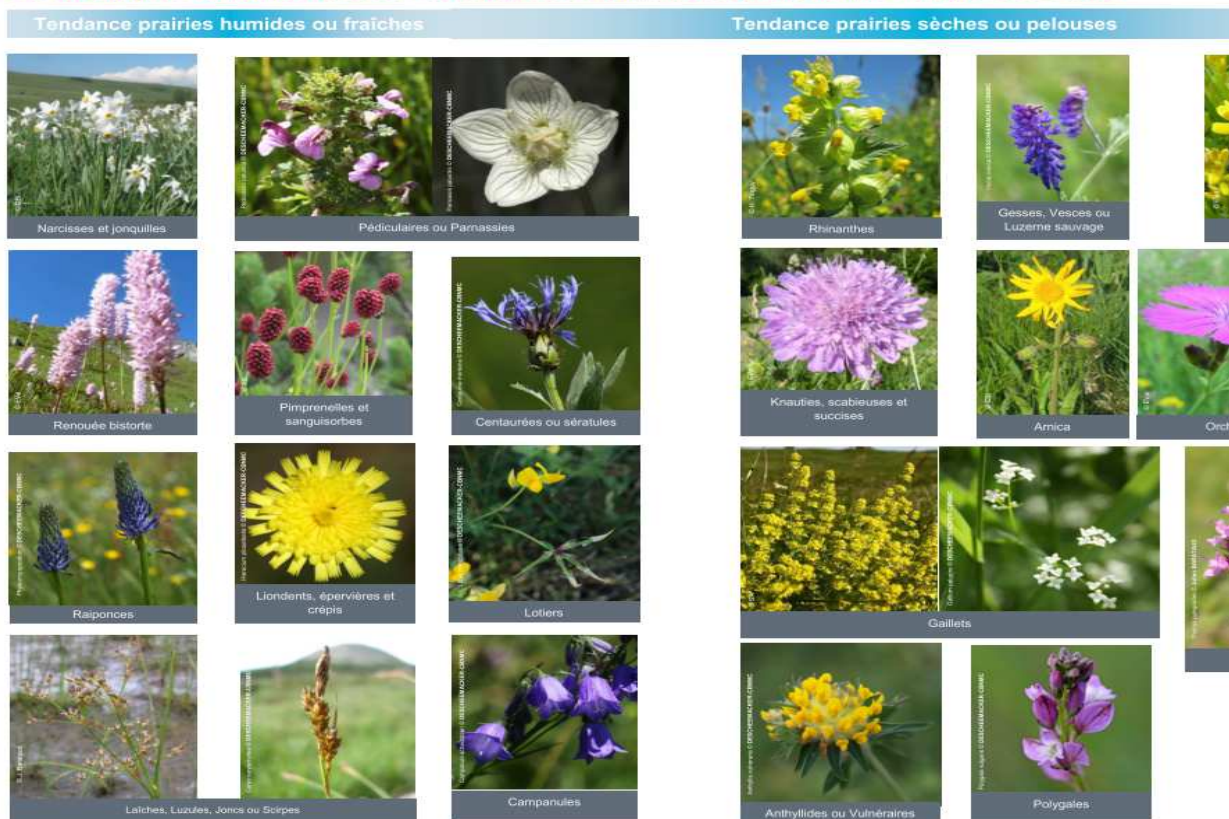
particularités topographiques définies par la grille du verdissement figurant à l'annexe II du Règlement délégué (UE) n°639/2014, exception faite des bordures de champ, c'est-à-dire :

- les haies
- les arbres isolés
- les arbres alignés
- les bosquets
- les mares
- les fossés
- les murs traditionnels en pierre

Les indicateurs de résultats

- Les indicateurs de résultats que vous devez respecter sur les surfaces cibles relevant du code culture « **prairies permanentes** » sont les suivants : **vous devez vérifier chaque année la présence d'un minimum 4 plantes indicatrices de l'équilibre agroécologique sur les 20 catégories de la liste locale** à partir du guide d'identification qui est annexé à la présente notice.

Les 20 catégories de plantes classées selon un gradient d'humidité des prairies humides aux pelouses sèches



- Les indicateurs de résultats que vous devez respecter sur surfaces cibles où la ressource herbacée est dominante et qui peuvent relever des codes cultures « surfaces pastorales – herbe prédominante et ressources fourragères ligneuses présentes », « bois pâturés ».
 - Respect sur 80% de la surface cible (corrigée par la méthode du prorata) d'une plage de prélèvement comprise entre les niveaux 2 et 5 de la grille d'évaluation ci-dessous.

	OBSERVATIONS VISUELLES	Prélèvement herbacé	Mode de gestion
1	Traces de passage rapide du troupeau : coups de dents épars, herbe plus ou moins couchée dans faciès productif, quelques crottes présentes.	< 20 %	Passage rapide
2	Prélèvement herbacé faible : les bonnes espèces constituant le fin (légumineuses, bonnes graminées, autres), sont consommées irrégulièrement ; le risque de gaspillage est important (herbe couchée dans faciès productif). <i>Coups de dents épars sur feuillages arbustifs les plus appétents</i>	20 à 40 %	Tri
3	Prélèvement herbacé irrégulier : dans l'ensemble, le fonds pastoral est consommé ; les espèces moins appétentes sont consommées partiellement et irrégulièrement par taches ou trouées ; peu d'incursions dans les zones embroussaillées moins pénétrables (pâturage concentré sur les zones ouvertes). Le stock sur pied en sec n'est pas attaqué. <i>Les feuillages les plus appétents sont partiellement prélevés, pas d'impact sur les autres arbustifs consommables.</i>	40 à 60 %	Pâturage prudent
4	Prélèvement herbacé important : l'ensemble de la strate herbacée est mangé assez régulièrement ; il subsiste des touffes de refus ; exploration très partielle des plages embroussaillées moins pénétrables, qui se traduisent au fil des temps par quelques passages visibles. Pâturage régulier d'au moins 80 % de la surface accessible Le stock sur pied en sec (de l'année précédente) est peu attaqué par les ovins, plus par les bovins et les équins. <i>Impact visible sur arbustifs consommables.</i>	60 à 80 %	Gestion
5	Pelouse raclée : l'ensemble de la strate herbacée est très bien consommée, avec un aspect de la pelouse ras et régulier ; les refus d'espèces grossières sont rares ou inexistantes ; les espèces les moins appétentes sont irrégulièrement consommées (carex toujours vert, brachypode de Phénicie). Exploration des plages embroussaillées denses et peu pénétrables (épineux) ; ouverture de passages bien marqués. Pâturage régulier de la totalité de la surface accessible Prélèvement marqué dans le stock sur pied en sec (de l'année précédente), plus complet par bovins et équins. <i>Impact important sur arbustifs consommables.</i>	80 à 100 %	Impact

- Absence d'indicateurs de dégradation du tapis herbacé :
 - ✓ Vous ne devez pas observer de plantes déchaussées sur plus de 5 % de la surface cible (corrigée par la méthode du prorata), hors parcs de nuit.
- ✓ Vous ne devez pas observer de plantes indicatrices d'eutrophisation sur plus de 10 % de la surface cible (corrigée par la méthode du prorata), hors parcs de nuit. La liste des plantes indicatrices d'eutrophisation est listée ci-dessous :

Nom scientifique des plantes	Fréquence
	locale
<i>Arcium</i> sp.	Forte
<i>Capsella bursa-pastoris</i>	Forte
<i>Carduus nutans</i>	Forte
<i>Cirsium arvense</i>	Forte
<i>Cirsium vulgare</i>	Forte
<i>Crucifera laevipes</i>	Forte
<i>Geranium dissectum</i>	Forte
<i>Lamium hybridum</i>	Forte
<i>Lamium purpureum</i>	Forte
<i>Plantago major</i>	Forte
<i>Polygonum aviculare</i>	Forte
<i>Polygonum lapathifolium</i>	Forte
<i>Sisymbrium officinale</i>	Forte
<i>Sonchus asper</i>	Forte
<i>Sonchus oleraceus</i>	Forte
<i>Stellaria media</i>	Forte
<i>Urtica dioica</i>	Forte

Au total, tout indicateur confondu, les dégradations ne doivent pas représenter plus de 10 % de la surface cible (corrigée par la méthode du prorata), hors parcs de nuit. Lors du contrôle sur place, c'est l'abondance en « tache » des deux indicateurs de dégradation qui sera vérifiée.

Le cahier d'enregistrement des interventions pour les surfaces cibles

Il comprendra au minimum, pour chacune des parcelles engagées :

- L'identification de la surface cible (telle que localisée sur le registre parcellaire graphique de la déclaration de surface) ;
- Les pratiques de fauche ou broyage : date(s), matériel utilisé, modalités (notamment si fauche centrifuge) ;
- Les pratiques de pâturage : dates d'entrées et de sorties par parcelle, nombre d'animaux.
- Les pratiques de fertilisation : type de produits, dates, quantités.

La tenue du **cahier d'enregistrement des interventions** constitue une pièce indispensable du contrôle. Aussi, l'absence ou la non-tenue de ce cahier le jour du contrôle se traduira par l'application du régime de sanctions, qui peut aller jusqu'au remboursement total de l'aide, même si ce cahier ne doit comporter que des valeurs nulles.



UNION EUROPÉENNE

FONDS EUROPÉEN AGRICOLE
POUR LE DÉVELOPPEMENT RURAL

AUVERGNE – Rhône-Alpes*

Signature provisoire : le nom de la Région sera fixé par décret en Conseil d'Etat avant le 1^{er} octobre 2016, après avis du Conseil Régional.



Direction
départementale des
territoires du Puy-de-
Dôme

Mesure agroenvironnementale et climatique (MAEC)

**Notice spécifique de la mesure
« Gestion pastorale et systèmes herbagers et pastoraux individuels »
« AU_MTD6_SHP3 »**

du territoire « Monts Dore »

Campagne 2016

1. OBJECTIFS DE LA MESURE

Les objectifs de la mesure « AU_MTD6_SHP3 » sont de :

- Maintenir les zones à vocation pastorale composées d'une mosaïque de milieux diversifiés (landes, pelouses, zones humides) ;
- Maintenir l'ouverture de parcelles dont la dynamique d'embroussaillage est défavorable à l'expression de la biodiversité (risque de fermeture de milieux remarquables herbacés gérés de manière extensive par pâturage).et garantir l'attractivité paysagère du site ;
- Maintenir un bon état de conservation des habitats et des espèces d'intérêt communautaire par une gestion pastorale extensive adaptée à la sensibilité de certains milieux (notamment les zones humides et tourbières).

2. MONTANT DE LA MESURE

En contrepartie du respect de l'ensemble des points du cahier des charges de la mesure, **une aide de 80,74 € par hectare engagé** vous sera versée annuellement pendant la durée de l'engagement.

Le montant de votre engagement est plafonné selon les modalités suivantes : pour le Ministère de l'Agriculture, 10 000 €/an/bénéficiaire.

3. CONDITIONS SPECIFIQUES D'ELIGIBILITE A LA MESURE

Le respect des critères suivants conditionne l'éligibilité à la mesure. Ces conditions d'éligibilité doivent être respectées durant toute la durée de l'engagement. Leur non respect entraîne le remboursement de l'ensemble des annuités versées.

3.1 Conditions relatives au demandeur ou à l'exploitation

En plus des conditions d'éligibilité générales aux différentes MAEC, rappelées dans la notice nationale d'information sur les MAEC et l'agriculture biologique 2015-2020, vous devez respecter les 3 conditions spécifiques à la mesure « AU_MTD6_SHP3 » :

- Votre exploitation est éligible à cette MAEC dans la mesure où au moins la moitié de votre surface agricole utile (SAU définie au point 6) est incluse dans un (ou plusieurs) territoire(s) sur lequel un projet agroenvironnemental et climatique qui propose la présente MAEC est accepté.
- Ce taux est calculé sur la base des surfaces présentes dans votre déclaration PAC lors de votre première année d'engagement.
- Vous devez maintenir l'activité d'élevage pendant les 5 ans de l'engagement en détenant au moins 10 (ou 5 UGB dans le cas de petits ruminants) UGB herbivores.
Le nombre d'UGB est calculé selon les modalités définies au point 6.
- Vous devez pendant les 5 ans de l'engagement avoir plus de 65,5 % de surfaces en herbe dans votre SAU. Ce taux est calculé chaque année sur la base des surfaces présentes dans votre déclaration PAC, selon les définitions et les modalités expliquées au point 6.
- Pour le calcul spécifique de ce ratio, les surfaces gérées dans un cadre collectif et utilisées par l'exploitation sont prises en compte au prorata de leur usage.

3.2 Conditions relatives aux éléments engagés

L'ensemble des prairies et pâturages permanents (exception faite des prairies en rotation longue) que vous utilisez dans un cadre collectif sont éligibles à cette MAEC.

Les surfaces en prairies et pâturage permanents correspondent aux surfaces graphiques qui dans votre dossier PAC relèvent de la catégorie de surface agricole « prairies ou pâturages permanents » (PP) à l'exception du code culture J6P (jachère de 6 ans ou plus) et qui sont rendues admissibles par la méthode du prorata.

Cette mesure AU_MTD6_SHP3 doit être combinée avec la souscription de la mesure AU_MTD6_ES01.

4. CRITERES DE SELECTION DES DOSSIERS

Les critères de sélection permettent de prioriser les demandes d'aide au regard des capacités financières. Ils sont les suivants :

- privilégier les parcelles en mauvais état de conservation et comprenant des habitats d'intérêt communautaire;
- privilégier des contractualisations auprès de nombreux exploitants plutôt que sur de grosses surfaces avec un seul exploitant (cela permet d'assurer des échanges avec un maximum d'exploitants sur le territoire) ; à ce titre les surfaces exploitées collectivement pourraient être privilégiées.
- privilégier les jeunes agriculteurs.

5. LE CAHIER DES CHARGES DE LA MESURE ET LE REGIME DE CONTROLE ET DE SANCTIONS

L'ensemble de vos obligations doit être respecté dès le 15 mai 2016, sauf dispositions contraires dans le cahier des charges (Cf. ci-après).

Les documents relatifs à votre demande d'engagement et au respect de vos obligations doivent être conservés sur votre exploitation pendant toute la durée de votre engagement et pendant les quatre années suivantes.

Les différentes obligations du cahier des charges de la mesure « AU_MTD6_SHP3 » sont décrites dans le tableau ci-dessous.

ATTENTION : si l'une de ces obligations n'est pas respectée, les conséquences de ce non-respect peuvent porter sur la seule année considérée (anomalie réversible), **ou bien sur l'ensemble des 5 ans de l'engagement (anomalie définitive)**. Dans ce cas, les demandes de reversements de l'aide réglementairement exigibles peuvent atteindre des sommes importantes. Par ailleurs, le régime de sanction est adapté selon l'importance de l'obligation (principale ou secondaire) et selon l'étendue de l'anomalie (à seuil ou totale).

Reportez-vous à la notice nationale d'information sur les MAEC et l'agriculture biologique 2015-2020 pour plus d'informations sur le fonctionnement du régime de sanctions.

Vous devez respecter le cahier des charges sur l'ensemble des surfaces visées par les obligations et non uniquement sur les parcelles engagées.

Obligations liées au cahier des charges et aux critères d'éligibilité	Contrôles		Sanctions		
	Modalités de contrôle	Pièces à fournir	Caractère de l'anomalie	Gravité	
				Importance de l'anomalie	Etendue de l'anomalie
À respecter en contrepartie du paiement de l'aide					
Respect annuel d'une part de surface en herbe dans la SAU de 75% minimum ¹	Administratif Sur place : visuel et mesurage	Néant	Réversible	Principale	A seuil : en fonction de l'écart (par tranche de 1,5 points) par rapport au taux d'herbe prévu
Respect annuel d'un taux de surfaces cibles (définies au point 6) dans la surface en herbe de l'exploitation de 30% minimum	Administratif Sur place : visuel et mesurage	Néant	Réversible	Principale	A seuil : en fonction de l'écart (par tranche de 1,5 points) par rapport au taux de SC prévu
Respect d'un taux de chargement moyen annuel à l'exploitation de 1,4 UGB/ha maximum	Administratif Sur place : mesurage, documentaire et comptage des animaux en cas d'incohérence	Registre d'élevage	Réversible	Principale	A seuil : en fonction de l'écart (par tranche de 5% de dépassement) par rapport au chargement prévu
Maintien de l'ensemble des surfaces de l'exploitation relevant de la catégorie de culture « prairies ou pâturages permanents », hors aléas prédéfinis dans le respect de la réglementation. La destruction notamment par le labour ou à l'occasion de travaux lourds est interdit. Seul un renouvellement par travail superficiel du sol est autorisé	Administratif Sur place : visuel et mesurage	Néant	Réversible Définitif lorsqu'il s'agit de SC	Principale	A seuils : en fonction de la surface en anomalie par rapport à la surface totale en prairies et pâturages permanents (par tranche de 5 % de dépassement) Totale lorsqu'il s'agit de SC
Respect des indicateurs de résultats sur les surfaces cibles tels que définis au point 6	Sur place : visuel	Néant	Réversible	Principale	Totale

Absence de traitement phytosanitaire sauf traitement localisé tel que défini au point 6 sur les surfaces relevant de la catégorie de culture « prairies ou pâturages permanents »	Sur place : visuel	Registre pour la production végétale	Définitif	Principale	Totale
Maintien en termes d'équivalent-surface de l'ensemble des éléments topographiques (définis au point 6) présents sur les surfaces de l'exploitation relevant des codes cultures « prairies permanentes » et « prairies en rotation longue »	Administratif Sur place : visuel	Néant	Réversible	Principale	A seuils : en fonction de la part d'équivalent surface en anomalie par rapport au total d'équivalent surface des éléments topographiques calculé en année 1 (par tranche de 5 % de dépassement)
Utilisation annuelle minimale des surfaces cibles par pâturage ou fauche	Sur place : documentaire	Cahier d'enregistrement des interventions	Réversible	Principale	Totale
Enregistrement des interventions sur les surfaces cibles selon le modèle tel que défini au point 6	Sur place : documentaire	Cahier d'enregistrement des interventions	Réversible aux premier et deuxième constats. Définitif au troisième constat	Secondaire (si le défaut d'enregistrement ne permet pas de vérifier une des autres obligations, cette dernière sera considérée en anomalie)	Totale

¹les surfaces gérées dans un cadre collectif et utilisées par l'exploitation sont prises en compte pour le calcul spécifique de ce ratio au prorata de leur usage.

6 : définitions et autres informations utiles

- **Calcul du taux de chargement moyen à l'exploitation** : il s'agit du rapport entre (i) les animaux herbivores de l'exploitation et (ii) la Surface Fourragère Principale (SFP) définie ci-après.

Pour le calcul du taux de chargement, ce sont les surfaces corrigées par la méthode du prorata qui sont utilisées.

- **Les animaux pris en compte pour le chargement et le critère d'éligibilité relatif à la présence d'herbivores appartiennent aux catégories suivantes :**

Catégorie d'animaux	Animaux pris en compte	Conversion en UGB
BOVINS	Nombre d'UGB moyennes présentes sur l'exploitation durant la campagne précédente (du 16 mai de l'année n-1 au 15 mai de l'année n) Ce nombre est celui figurant en base de donnée nationale d'identification (BDNI).	1 bovin de moins de 6 mois = 0,4 UGB 1 bovin de 6 mois à 2 ans = 0,6 UGB 1 bovin de plus de 2 ans ou vache ayant vêlé = 1 UGB
OVINS	Nombre d'ovins de plus de 1 an ou de brebis ayant mis bas	1 ovin âgé de plus de 1 an ou une brebis ayant déjà mis bas = 0,15 UGB
CAPRINS	Nombre de chèvres mères ou caprins de plus d'un an	1 caprin âgé de plus de 1 an ou une chèvre ayant déjà mis bas = 0,15 UGB
EQUIDES	Nombre d'équidés âgés de plus de 6 mois, identifiés selon la réglementation en vigueur et non-déclarés à l'entraînement au sens des codes des courses	1 équidé de plus de 6 mois = 1 UGB

LAMAS	Nombre de lamas (mâles et femelles) âgés de plus de 2 ans	1 lama âgé de plus 2 ans = 0,45 UGB
ALPAGAS	Nombre d'alpagas (mâles et femelles) âgés de plus de 2 ans	1 alpaga âgé de plus de 2 ans = 0,30 UGB
CERFS ET BICHES	Nombre de cerfs et biches âgés de plus de de 2 ans	1 cerf ou biche âgé de plus de 2 ans = 0,33 UGB
DAIMS ET DAINES	Nombre de daims et daines âgés de plus de 2 ans	1 daim ou daine âgé de plus de 2 ans = 0,17 UGB

Pour les herbivores autres que bovins, les animaux doivent être présents sur l'exploitation pendant une durée de 30 jours consécutifs, incluant le 31 mars de l'année en cours. Le nombre correspondant doit être déclaré chaque année sur le formulaire de déclaration des effectifs animaux du dossier PAC.

- **La Surface Agricole Utile (SAU)** comprend toutes les surfaces de l'exploitation présentes dans le dossier PAC sauf :
 - les surfaces de prairies et pâturages permanents rendues non admissibles par la méthode du prorata,
 - les surfaces en « bâtiments, chemins d'exploitation, routes et autres éléments artificiels »,
 - les surfaces correspondant aux autres éléments topographiques si ceux-ci ne sont pas admissibles,
 - les éléments naturels non compris dans les éléments topographiques (ex : marais salants).
- **La surface fourragère principale (SFP)** comprend le maïs ensilage, les surfaces herbacées temporaires, les prairies permanentes et surfaces pastorales corrigées par la méthode du prorata, les légumineuses fourragères, les fourrages et les surfaces correspondant aux autres éléments topographiques si ceux-ci sont admissibles.
Ne sont pas considérées comme des surfaces fourragères :
 - les surfaces dont le fourrage est destiné à la transformation en granulé (par exemple : luzerne ou maïs déshydraté) ;
 - les surfaces dont seuls les grains sont conservés par voie humide.
- **Les surfaces en herbe** comprennent les prairies permanentes et surfaces pastorales corrigées par la méthode du prorata, les surfaces herbacées temporaires de toute nature, les « mélanges de légumineuses fourragères prépondérantes au semis implantées pour la récolte 2015/2016 et d'herbacées ou de graminées fourragères » (code MH5 et MH6) et les surfaces correspondant aux autres éléments topographiques si ceux-ci sont admissibles.
- **Les surfaces cibles** correspondent à certaines surfaces qui présentent un intérêt agro-écologique et qui dans votre dossier PAC relèvent de la catégorie de culture « prairies ou pâturages permanents », il s'agit :
 - des prairies permanentes à flore diversifiée
 - de certaines surfaces pastorales

ATTENTION :

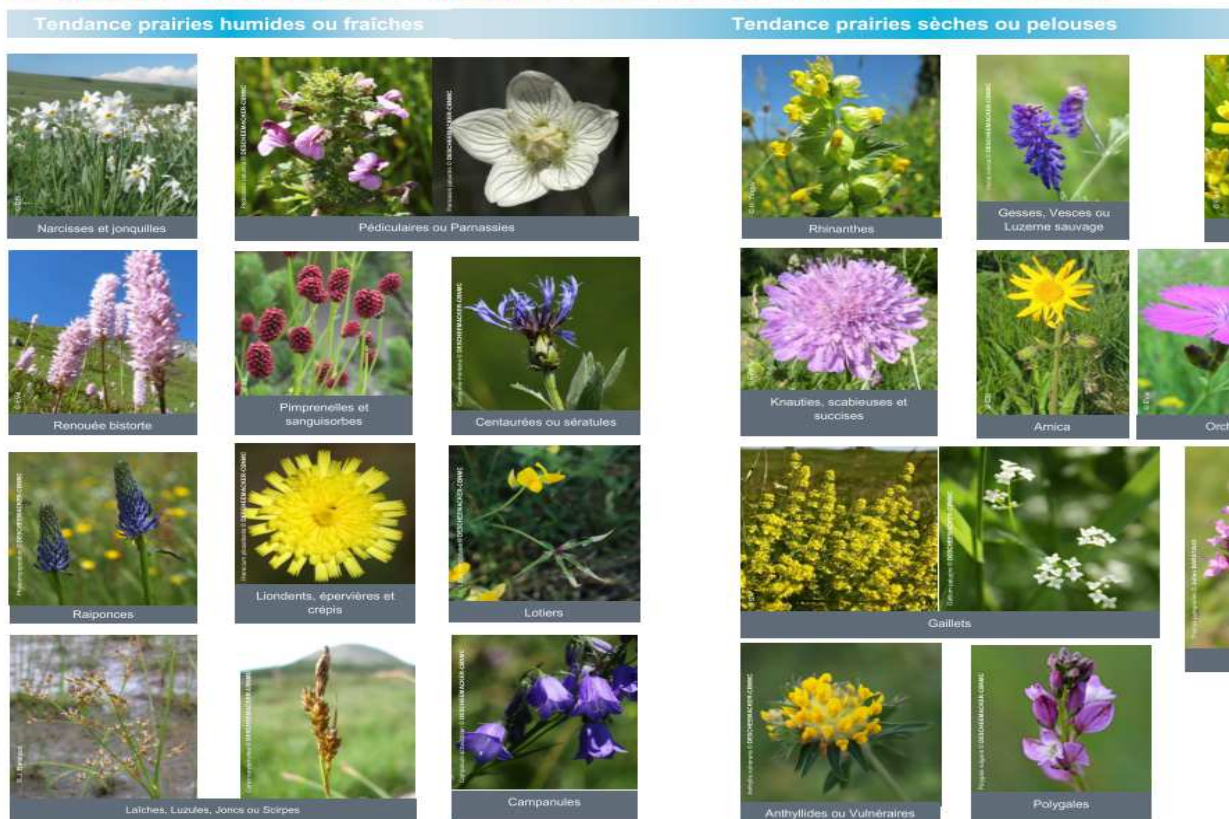
- Pour chacune de vos surfaces cibles, vous devez chaque année déclarer spécifiquement sur votre RPG cette parcelle en cochant la case « surface cible » sous Télépac.
- Cette coche est obligatoire pour toutes vos surfaces cibles, même celles non engagées dans la MAEC (du fait de l'application d'un plafond), afin de vérifier chaque année l'atteinte du taux de surfaces cibles.
- Toutes les parcelles déclarées en surfaces cibles doivent être maintenues durant votre engagement.

- **Les traitements localisés autorisés** correspondent à ceux visant à lutter contre les chardons, les rumex et les plantes envahissantes conformément à l'arrêté préfectoral de lutte contre les plantes envahissantes et à l'arrêté du 12 septembre 2006, relatif à la mise sur le marché et à l'utilisation des produits visés à l'article L.253-1 du code rural.
- **Les éléments topographiques pris en compte** et à maintenir sur les surfaces qui dans le dossier PAC relèvent des codes cultures « prairies permanentes » et « prairies en rotation longue » sont les particularités topographiques définies par la grille du verdissement figurant à l'annexe II du Règlement délégué (UE) n°639/2014, exception faite des bordures de champ, c'est-à-dire :
 - les haies
 - les arbres isolés
 - les arbres alignés
 - les bosquets
 - les mares
 - les fossés
 - les murs traditionnels en pierre

Les indicateurs de résultats

- Les indicateurs de résultats que vous devez respecter sur les surfaces cibles relevant du code culture « prairies permanentes » sont les suivants : **vous devez vérifier chaque année la présence d'un minimum 4 plantes indicatrices de l'équilibre agroécologique sur les 20 catégories de la liste locale** à partir du guide d'identification qui est annexé à la présente notice.

Les 20 catégories de plantes classées selon un gradient d'humidité des prairies humides aux pelouses sèches



- Les indicateurs de résultats que vous devez respecter sur surfaces cibles où la ressource herbacée est dominante et qui peuvent relever des codes cultures « surfaces pastorales – herbe prédominante et ressources fourragères ligneuses présentes », « bois pâturés ».
 - Respect sur 80% de la surface cible (corrigée par la méthode du prorata) d'une plage de prélèvement comprise entre les niveaux 2 et 5 de la grille d'évaluation ci-dessous.

	OBSERVATIONS VISUELLES	Prélèvement herbacé	Mode de gestion
1	Traces de passage rapide du troupeau : coups de dents épars, herbe plus ou moins couchée dans faciès productif, quelques crottes présentes.	< 20 %	Passage rapide
2	Prélèvement herbacé faible : les bonnes espèces constituant le fin (légumineuses, bonnes graminées, autres), sont consommées irrégulièrement ; le risque de gaspillage est important (herbe couchée dans faciès productif). <i>Coups de dents épars sur feuillages arbustifs les plus appétents</i>	20 à 40 %	Tri
3	Prélèvement herbacé irrégulier : dans l'ensemble, le fonds pastoral est consommé ; les espèces moins appétentes sont consommées partiellement et irrégulièrement par taches ou trouées ; peu d'incursions dans les zones embroussaillées moins pénétrables (pâturage concentré sur les zones ouvertes). Le stock sur pied en sec n'est pas attaqué. <i>Les feuillages les plus appétents sont partiellement prélevés, pas d'impact sur les autres arbustifs consommables.</i>	40 à 60 %	Pâturage prudent
4	Prélèvement herbacé important : l'ensemble de la strate herbacée est mangé assez régulièrement ; il subsiste des touffes de refus ; exploration très partielle des plages embroussaillées moins pénétrables, qui se traduisent au fil des temps par quelques passages visibles. Pâturage régulier d'au moins 80 % de la surface accessible Le stock sur pied en sec (de l'année précédente) est peu attaqué par les ovins, plus par les bovins et les équins. <i>Impact visible sur arbustifs consommables.</i>	60 à 80 %	Gestion
5	Pelouse raclée : l'ensemble de la strate herbacée est très bien consommée, avec un aspect de la pelouse ras et régulier ; les refus d'espèces grossières sont rares ou inexistantes ; les espèces les moins appétentes sont irrégulièrement consommées (carex toujours vert, brachypode de Phénicie). Exploration des plages embroussaillées denses et peu pénétrables (épineux) ; ouverture de passages bien marqués. Pâturage régulier de la totalité de la surface accessible Prélèvement marqué dans le stock sur pied en sec (de l'année précédente), plus complet par bovins et équins. <i>Impact important sur arbustifs consommables.</i>	80 à 100 %	Impact

- Absence d'indicateurs de dégradation du tapis herbacé :
 - ✓ Vous ne devez pas observer de plantes déchaussées sur plus de 5 % de la surface cible (corrigée par la méthode du prorata), hors parcs de nuit.
- ✓ Vous ne devez pas observer de plantes indicatrices d'eutrophisation sur plus de 10 % de la surface cible (corrigée par la méthode du prorata), hors parcs de nuit. La liste des plantes indicatrices d'eutrophisation est listée ci-dessous :

Nom scientifique des plantes	Fréquence
	locale
<i>Arcium</i> sp.	Forte
<i>Capsella bursa-pastoris</i>	Forte
<i>Carduus nutans</i>	Forte
<i>Cirsium arvense</i>	Forte
<i>Cirsium vulgare</i>	Forte
<i>Cruciata laevipes</i>	Forte
<i>Geranium dissectum</i>	Forte
<i>Lamium hybridum</i>	Forte
<i>Lamium purpureum</i>	Forte
<i>Plantago major</i>	Forte
<i>Polygonum aviculare</i>	Forte
<i>Polygonum lapathifolium</i>	Forte
<i>Sisymbrium officinale</i>	Forte
<i>Sonchus asper</i>	Forte
<i>Sonchus oleraceus</i>	Forte
<i>Stellaria media</i>	Forte
<i>Urtica dioica</i>	Forte

Au total, tout indicateur confondu, les dégradations ne doivent pas représenter plus de 10 % de la surface cible (corrigée par la méthode du prorata), hors parcs de nuit. Lors du contrôle sur place, c'est l'abondance en « tache » des deux indicateurs de dégradation qui sera vérifiée.

Le cahier d'enregistrement des interventions pour les surfaces cibles

Il comprendra au minimum, pour chacune des parcelles engagées :

- L'identification de la surface cible (telle que localisée sur le registre parcellaire graphique de la déclaration de surface) ;
- Les pratiques de fauche ou broyage : date(s), matériel utilisé, modalités (notamment si fauche centrifuge) ;
- Les pratiques de pâturage : dates d'entrées et de sorties par parcelle, nombre d'animaux.
- Les pratiques de fertilisation : type de produits, dates, quantités.

La tenue du **cahier d'enregistrement des interventions** constitue une pièce indispensable du contrôle. Aussi, l'absence ou la non-tenue de ce cahier le jour du contrôle se traduira par l'application du régime de sanctions, qui peut aller jusqu'au remboursement total de l'aide, même si ce cahier ne doit comporter que des valeurs nulles.