


1 / 5 000

1 / 5 000

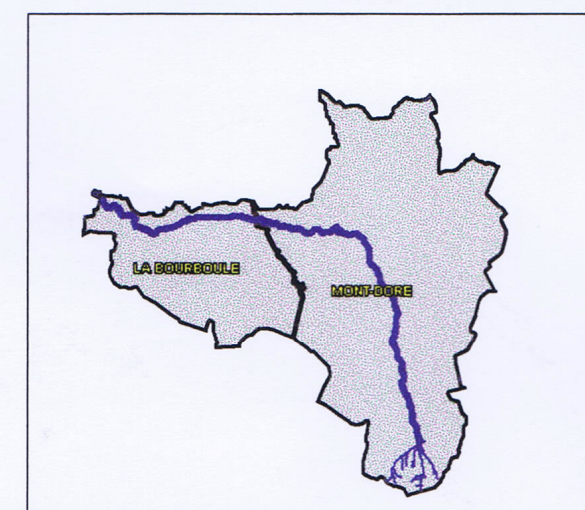
Territoire dont l'occupation du sol est réglementée au titre du plan de prévention des risques d'inondation

	zones urbaines et centres urbains	champs d'expansion des crues
Aléa Fort	R3	R3u
Aléa Moyen	O2	R2
Aléa Faible	O1	R1



 REPUBLIQUE FRANÇAISE

PLAN DE PREVENTION DES RISQUES NATURELS PREVISIBLES D'INONDATION DU BASSIN DE LA DORDOGNE

3. Plan de Zonage Réglementaire



Echelle : 1 / 10 000
 PRESCRIPTION DU P.P.R. : 31 Décembre 2003
 Dossier Approuvé - Décembre 2008


 DIRECTION DÉPARTEMENTALE DE L'ÉQUIPEMENT PUY DE DÔME
 DDE 63/SSR/BPR

Annexé à l'Arrêté Préfectoral N° 08 / 04 173
 Le Préfet