



Réunion du comité de pilotage du site Natura 2000 Val d'Allier – Alagnon 2 juin 2015, Mirefleurs





Réunion du comité de pilotage du site Natura 2000 Val d'Allier – Alagnon 2 juin 2015, Mirefleurs



Ordre du jour

✓ Bilan des actions 2014/mi-2015

- chartes et contrats Natura 2000
- mesures agro-environnementales et climatiques
- autres actions de gestion
- suivi des projets, procédures et études d'incidence
- actions de communication
- évaluation de l'habitat "lacs eutrophes naturels"

✓ Evolution du dispositif des évaluation d'incidences

✓ Programme d'actions mi-2015/2016

✓ Questions diverses





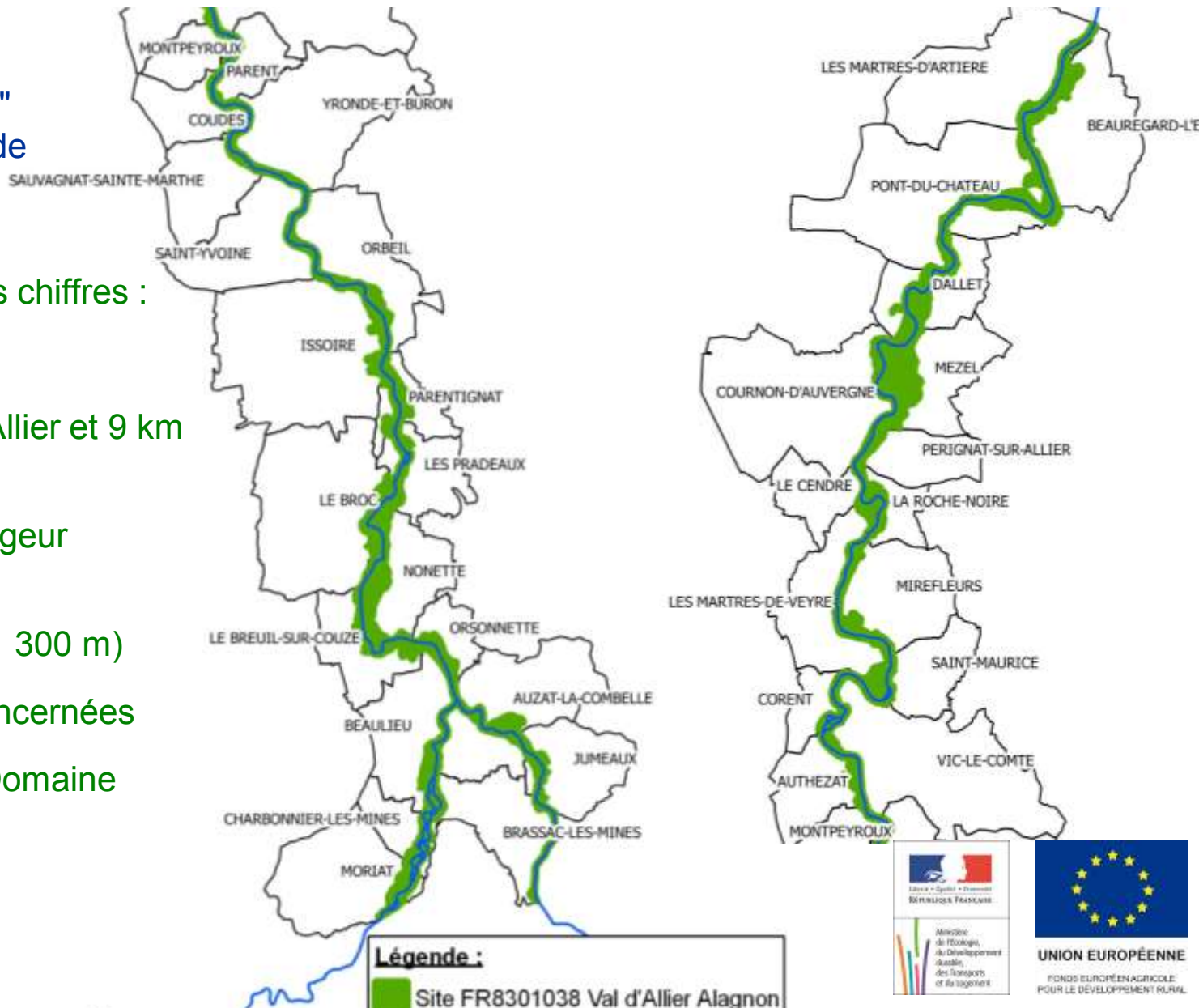
Site Natura 2000 Val d'Allier – Alagnon Périmètre du site



Site au titre de la
Directive "Habitats"
→ Zone Spéciale de
Conservation

Le site en quelques chiffres :

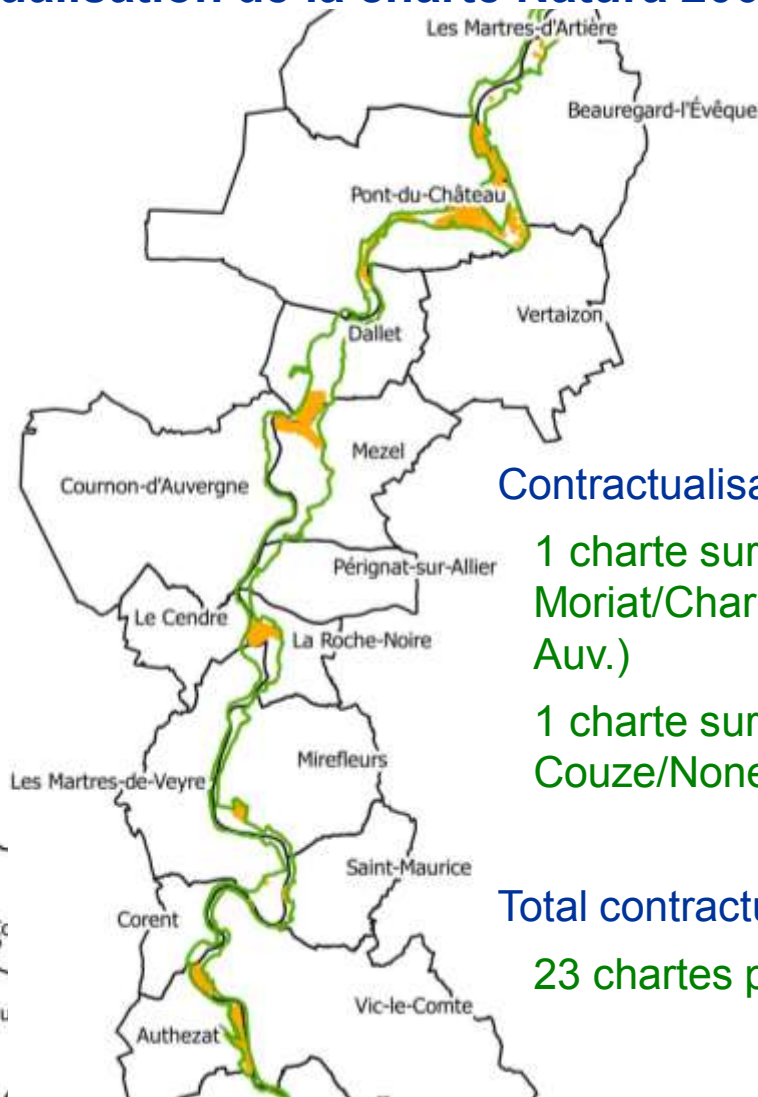
- 2 419 ha
- 74 km de rivière Allier et 9 km pour l'Alagnon
- 280 mètres de largeur moyenne
(min. 60 m / max. 1 300 m)
- 35 communes concernées
- 34 % du site en Domaine Public Fluvial





Site Natura 2000 Val d'Allier – Alagnon Bilan des actions 2014

Contractualisation de la charte Natura 2000






Contractualisation 2014

1 charte sur 9,75 ha à
Moriat/Charbonnier-les-Mines (CEN
Auv.)

1 charte sur 2,75 ha au Breuil-sur-
Couze/Nonette (CEN Auv.)

Total contractualisations 2009-2014

23 chartes pour 192 ha

-  Parcelles engagées en Charte
-  Périmètre Natura 2000
-  Communes concernées



Projet de contrat Natura 2000 sur la reconversion d'anciennes plantations en forêt alluviale

Projet sur 58 ha visant la conversion de plantations d'essence exogènes en forêt alluviale



+ 1 ha d'ancienne peupleraie à Vinzelles (site N2000 Dore-Allier, convention avec privé)

→ Montage administratif finalisé en avril 2014

→ Instruction par les services de l'Etat en 2015 (validation et modalités du financement FEADER des contrats Natura 2000 en attente)

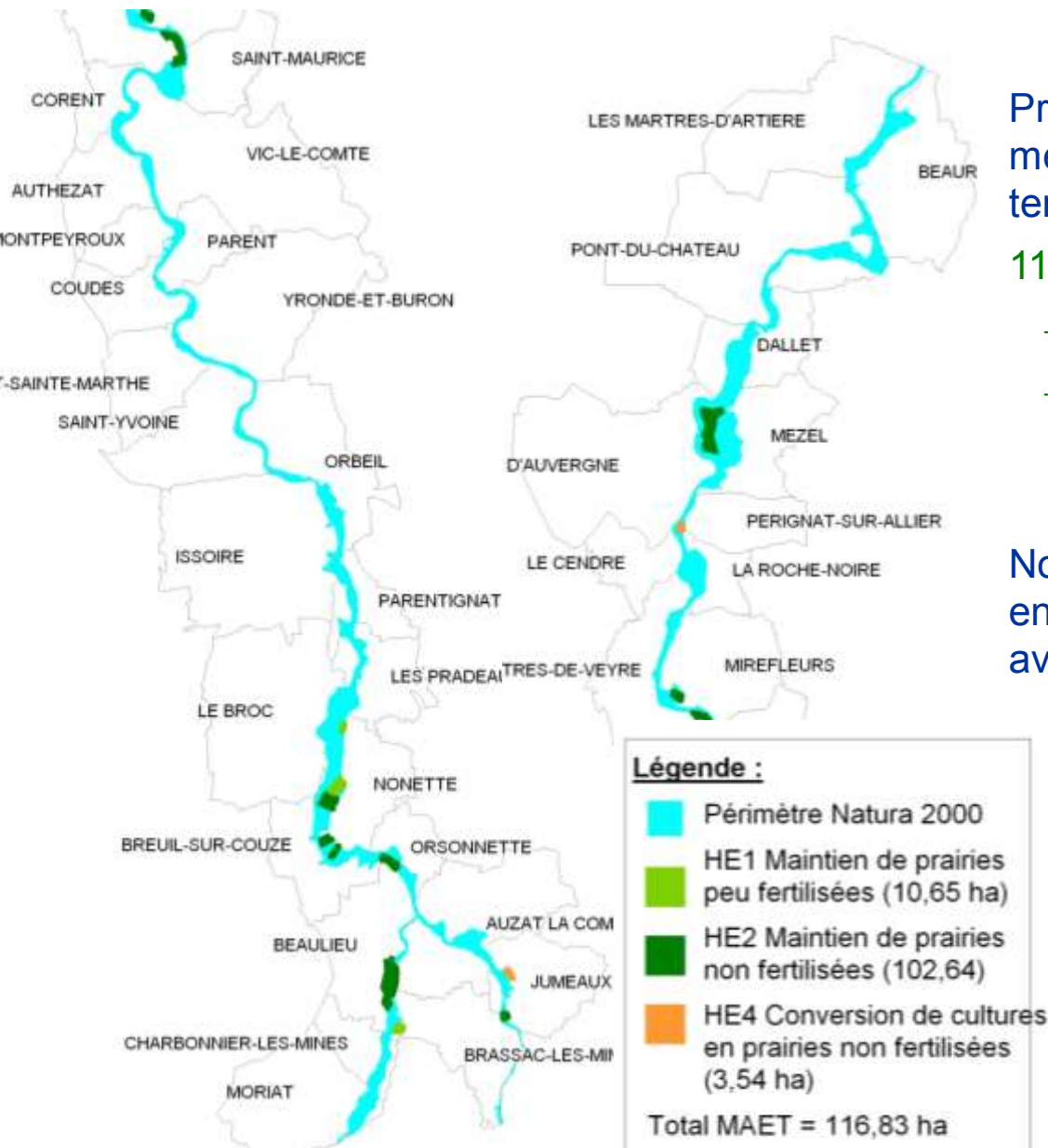


Site Natura 2000 Val d'Allier – Alagnon

Mesures agro-environnementales et climatiques



Des MAET vers les MAEC



Précédente campagne 2009-2010 des mesures agro-environnementales territorialisées (MAET)

117 ha contractualisés par 10 exploitants

→ 38% de la surface agricole du site

→ 46% de la surface en prairies

Nouvelle campagne de mesures agro-environnementales et climatiques (MAEC) avec la PAC 2015-2020





Site Natura 2000 Val d'Allier – Alagnon

Mesures agro-environnementales et climatiques

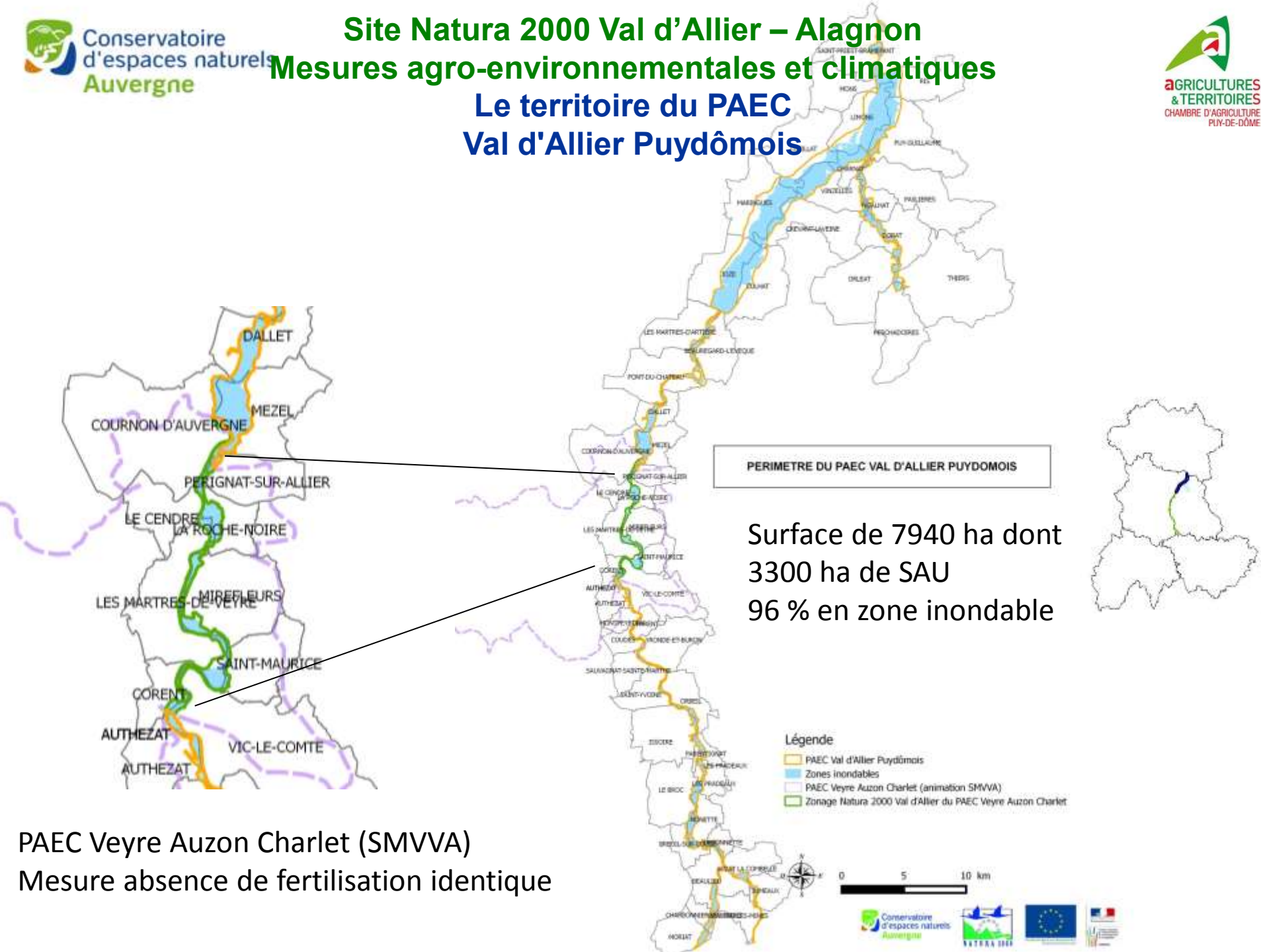


Mise en place des MAEC

- MAEC pilotées par l'Etat et le Conseil régional d'Auvergne, devenu autorité de gestion FEADER
 - MAEC au sein d'un territoire intégrées dans un projet agro-environnemental et climatique (PAEC) porté par une structure et d'éventuels partenaires
 - Financement des MAEC à enjeu biodiversité : FEADER 63-75 %, Etat 37-25 %
 - Appel à candidature à l'automne 2014
 - candidature retenue du PAEC Val d'Allier Puydinois déposé par le CEN Auvergne en tant qu'animateur Natura 2000, en lien avec la Chambre d'agriculture du Puy-de-Dôme et la Mission Haie Auvergne
 - Dépôt des projets fin 2014
 - Projet agro-environnemental et climatique Val d'Allier Puydinois déposé, puis présenté et validé par la Commission régionale (CRAEC) en janvier 2015 (objectif de 330 ha de contractualisation)
- Animation collective démarrée mi-avril 2015



Le territoire du PAEC Val d'Allier Puydômois



PAEC Veyre Auzon Charlet (SMVVA)
Mesure absence de fertilisation identique



Site Natura 2000 Val d'Allier – Alagnon

Mesures agro-environnementales et climatiques

Les enjeux environnementaux et agricoles du PAEC Val d'Allier Puydômois



Des enjeux de biodiversité, de ressource en eau et d'espace de mobilité à gérer durablement

Des prairies défavorisées dans un contexte agricole de plaine

- Moins de 1000 ha de prairies permanentes pour une SAU de 3300 ha
- Des contraintes liées aux aléas naturels et parfois aux sols drainants
- Des prairies peu rentables face à la culture irriguée



- Soutien des pratiques essentiel pour pérenniser ces prairies
- Extensification des pratiques à encourager (fertilisation, chargement)
- Reconversion de cultures à proximité de la rivière à encourager





Site Natura 2000 Val d'Allier – Alagnon

Mesures agro-environnementales et climatiques



Les mesures proposées sur le Val d'Allier Puydômois

Type de couvert visé	Nom de la mesure	Code de la mesure	Principaux éléments du cahier des charges ⁽¹⁾	Aide financière (durée 5 ans)
Prairies inondables pâturées et/ou fauchées	Absence de fertilisation	AU_VA63_HE1	Absence totale de fertilisation minérale et organique	141,04 €/ha/an
Prairies inondables pâturées	Limitation du chargement	AU_VA63_HE2	Chargement moyen annuel compris entre 0,5 et 1 UGB/ha/365 jours	94,30 €/ha/an
Grandes cultures inondables	Création d'un couvert herbacé	AU_VA63_HE3	Couvert herbacé permanent sur parcelle entière ou bande, absence totale de fertilisation	434,96 €/ha/an
Grandes cultures	Création d'un couvert non récolté	AU_VA63_HE4	Couvert herbacé permanent sur parcelle entière ou bande, non récolté, pas d'intervention mécanique entre 15 mars et 31 août	593,57 €/ha/an

(1) Dispositions communes aux mesures :

- Pas de retournement des surfaces engagées
- Pas d'utilisation de produits phytosanitaires sur les surfaces engagées
- Remise en état et nettoyage après inondation au plus tard le 1^{er} juillet (sauf pour HE4)
- Enregistrement des interventions





Site Natura 2000 Val d'Allier – Alagnon

Mesures agro-environnementales et climatiques

La contractualisation des MAEC par les agriculteurs



- Engagement par les agriculteurs en complément de leur déclaration PAC d'ici le 9 juin 2015 (possibilité de contractualisation également en 2016)
 - Envoi fin avril d'un courrier à tous les agriculteurs des communes concernées (problèmes d'acheminement des courriers)
 - 2 réunions organisées le 11 mai à Maringues (18 agriculteurs) et le 12 mai au Breuil-sur-Couze (4 agriculteurs) + une trentaine de retours téléphoniques
 - Contact téléphonique ou courrier des agriculteurs qui avaient des MAET
 - Envoi fin mai des notices des MAEC avec les cahiers des charges détaillés
- Perspectives de contractualisation sur le site Val d'Allier Alagnon
- Une dizaine d'agriculteurs intéressés pour une surface de 100-120 ha
 - Mesures "création de couvert" : conversion culture en prairie finalement non définitive
- Verdissement de la PAC : prairies permanentes en site Natura 2000 → prairies sensibles interdites au retournement





Site Natura 2000 Val d'Allier – Alagnon

Bilan des actions 2014/mi-2015



Autres actions de gestion

Gestion des plantes exotiques envahissantes

→ veille préventive et intervention précoce sur les espèces exotiques envahissantes en émergence et confinement d'espèces plus répandues

Expérimentation de lutte sur le Paspale à deux épis sur le plan d'eau du Mas à Issoire

- ✓ Unique station de cette espèce exotique envahissante en Auvergne
 - ✓ Intervention difficile car surface colonisée très importante et forts enjeux de fréquentation
 - ✓ Expérimentations en 2011/2012 peu concluantes
 - ✓ Nouvelle expérimentation en 2014 sur une placette : décapage du sol par ville d'Issoire et bouturage Menthe aquatique par CEN
- Possibilité de trouver une technique efficace et compatible avec les enjeux du site ???



Coupe de Buddléias en forêt alluviale à Mezel

- ✓ Arbuste très envahissant dans ripisylves du Sud
- ✓ Coupe d'individus isolés échappés des jardins





Site Natura 2000 Val d'Allier – Alagnon

Bilan des actions 2014/mi-2015



Autres actions de gestion

Gestion des prés salés

→ milieux naturels très localisés et donc vulnérables

Gestion des écoulements sur le prés salé de Sainte-Marguerite à St-Maurice-ès-Allier

→ maintien de l'alimentation en eau minérale du pré salé en évitant les reflux vers le chemin de l'usine

- ✓ Entretien léger régulier des rigoles d'écoulement depuis 2011 (bénévoles du CEN ou chantier d'insertion GVAC)
- ✓ Recreusement mécanique de rigoles en mars 2015



Nettoyage des sources des Saladis aux Martres-de-Veyre

→ site soumis à forte fréquentation avec dégradations régulières

- ✓ Nettoyage régulier du site (chantiers d'insertion GVAC, CEN, agriculteur aux Rocs Bleus)

→ revoir les accès au site à l'occasion de l'aménagement de la voie verte



Site Natura 2000 Val d'Allier – Alagnon

Bilan des actions 2014/mi-2015



Suivi des projets et autres politiques publiques

→ Suivre et mettre en cohérence les projets, les études d'incidences et les autres politiques publiques avec les enjeux Natura 2000

Conseils sur projets en amont ou en dehors du champ réglementaire d'évaluation des incidences :

- ✓ Suivi du projet d'aménagement du seuil des Madeleines porté par l'Etat
- ✓ Accompagnement de la modification du PLU de Charbonnier-les-Mines
- ✓ Conseil auprès de CGP Flexibles pour son étude d'évaluation d'incidences N2000 lié à son site ICPE à Parent
- ✓ Conseil auprès de RTE pour travaux sur pylone à Beaulieu
- ✓ Projet de travaux sur le plan d'eau des Orleaux





Site Natura 2000 Val d'Allier – Alagnon

Bilan des actions 2014/mi-2015



Suivi des projets et autres politiques publiques

Contributions dans le cadre d'études d'évaluation des incidences :

- ✓ Réalisation d'un enrochement aux Mayères
- ✓ Plusieurs manifestations sportives (course VTT à Auzat, rando VTT à Chadieu, marche à Pérignat-ès-Allier)



Suivi des autres politiques publiques concernant le site Natura 2000 :

- ✓ Etude sur stratégie de valorisation du val d'Allier menée par le Grand Clermont
- ✓ Etude du fonctionnement hydraulique de l'écopôle réalisée par le SEAT
- ✓ Contribution à la finalisation du SAGE Allier Aval
- ✓ Suivi de l'étude du SIGAL sur la définition d'un espace de mobilité sur la plaine de l'Alagnon
- ✓ Echange avec le SMAT du Haut-Allier, animateur Natura 2000 sur le val d'Allier brivadois, pour rendre cohérentes les actions sur l'axe Allier





Site Natura 2000 Val d'Allier – Alagnon

Bilan des actions 2014/mi-2015

Actions de communication



→ informer et sensibiliser les élus, les riverains, les scolaires sur la biodiversité et les enjeux Natura 2000

Animations grand public

- ✓ Animation sur l'Allier à Mezel en 2014 dans le cadre de l'évènement Au Fil de l'Allier organisé par Pont-du-Château, Cournon et Mur-ès-Allier
- ✓ Animation à Pont-du-Château en juillet 2014 lors du Marathon du Saumon

Interventions auprès d'étudiants

- ✓ Présentation pour élèves ingénieurs de VetagroSup sur le terrain des enjeux du val d'Allier et de la démarche Natura 2000

Site Internet <http://val-allier-63.n2000.fr/>
Gestion des actualités, téléchargements





Site Natura 2000 Val d'Allier – Alagnon

Bilan des actions 2014/mi-2015



Evaluation de l'habitat "lacs eutrophes naturels"

→ Rechercher la présence de cet habitat sur le site et caractériser son état de conservation

L'habitat "Lacs eutrophes naturels" (3150)

- Végétations aquatiques enracinées ou flottantes des eaux stagnantes (bras morts, anciennes gravières)
- 2 seules stations identifiées lors de la cartographie du Document d'objectifs (2006), représentant une surface d'1 ha



Méthode

- Prospection de 52 annexes hydrauliques ou gravières sélectionnées pour leurs potentialités d'accueil de l'habitat (prospections à l'étiage)
- Délimitation par GPS des surfaces couvertes par l'habitat
- Méthode de notation selon critères d'évaluation (MNHN)



Evaluation de l'habitat "lacs eutrophes naturels"

Résultats

- 26 sites de présence de l'habitat recensés pour une surface totale de 9,7 ha
- 1 nouvel habitat pour le site Natura 2000 identifié à Mirefleurs sur 0,2 ha : Eaux oligomésotrophes avec végétation benthique à *Chara* spp. (3140), au niveau de résurgences d'eaux minérales dans une gravière de l'Albaret
- Plusieurs espèces menacées recensées (*Lemna trisulca*, *Potamogeton trichoides*, *Potamogeton berchtoldii*, *Najas marina*)
- Une espèce redécouverte pour l'Auvergne, *Chara hispida*, non mentionnée depuis 1861



Evaluation de l'habitat "lacs eutrophes naturels"

Résultats

- Etat de conservation globalement altéré, mais avec des différences d'un site à l'autre
 - 20 % en état de conservation dégradé
 - 20 % proches d'un bon état de conservation
- Facteurs déclassants :
 - Envasement, ombrage
 - Espèces exotiques envahissantes
 - Espèces hyper-eutrophes fortement représentées





Réunion du comité de pilotage du site Natura 2000 Val d'Allier – Alagnon 2 juin 2015, Mirefleurs



Ordre du jour

✓ Bilan des actions 2014/mi-2015

- chartes et contrats Natura 2000
- mesures agro-environnementales et climatiques
- autres actions de gestion
- suivi des projets, procédures et études d'incidence
- actions de communication
- évaluation de l'habitat "lacs eutrophes naturels"

✓ Evolution du dispositif des évaluation d'incidences

✓ Programme d'actions mi-2015/2016

✓ Questions diverses





Site Natura 2000 Val d'Allier – Alagnon

Actions proposées pour mi2015/2016



- Animation

- ✓ concertation avec acteurs locaux, propriétaires
- ✓ mise en œuvre des MAEC (2015 & 2016)
- ✓ instruction du contrat "reconversion de plantations en forêt alluviale" pour un début de mise en œuvre à l'hiver 2015/2016
- ✓ renouvellement des chartes N2000 signées (2016)
- ✓ suivi des projets, études d'incidences et autres politiques publiques

- Gestion

- ✓ veille annuelle préventive sur plantes envahissantes
- ✓ gestion courante des prés salés

- Communication

- ✓ actions de sensibilisation et formation
- ✓ note d'information à l'attention des propriétaires/acteurs du site (2016)

- Suivis

- ✓ inventaire et évaluation du Cuivré des Marais (2015)
(espèce citée mais présence non confirmée dans le Docob, recensée en 2012 à Cournon)
- ✓ complément d'inventaire des chauves-souris d'intérêt communautaire (2016)





Site Natura 2000 Val d'Allier – Alagnon

Questions diverses



Toutes les infos et actualités du site sur
[Http://val-allier-63.n2000.fr/](http://val-allier-63.n2000.fr/)

