



Réunion du comité de pilotage du site Natura 2000 Val d'Allier – Alagnon 17 novembre 2016, Orbeil





Réunion du comité de pilotage du site Natura 2000 Val d'Allier – Alagnon 17 novembre 2016, Orbeil



Ordre du jour

✓ Bilan des actions mi-2015/2016

- Chartes et contrats Natura 2000
- Mesures agro-environnementales et climatiques
- Autres actions de gestion
- Actions hors Natura 2000 contribuant aux objectifs du site
- Suivi des projets, procédures et études d'incidence
- Actions de communication
- Suivi des chauves-souris

✓ Programme d'actions 2017

✓ Questions diverses





Site Natura 2000 Val d'Allier – Alagnon

Bilan des actions mi-2015/2016

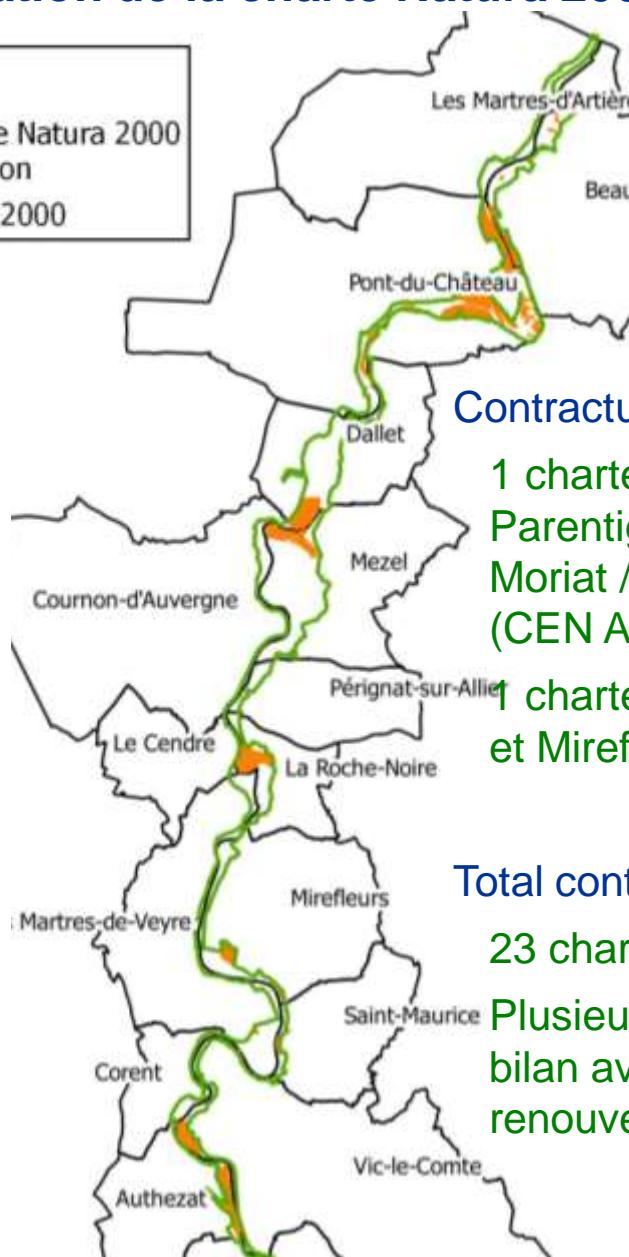


Contractualisation de la charte Natura 2000



Légende :

- Périmètre du site Natura 2000 Val d'Allier Alagnon
- Contrats Natura 2000



Contractualisation 2015-2016

1 charte sur 17,38 ha à Issoire / Parentignat / Les Pradeaux / Moriat / Charbonnier-les-Mines (CEN Auv.)

1 charte sur 1,61 ha sur Nonette et Mirefleurs (LPO Auvergne)

Total contractualisations 2009-2016

23 chartes pour 208 ha
Plusieurs chartes expirées → bilan avec le signataire et renouvellement éventuel





Site Natura 2000 Val d'Allier – Alagnon

Bilan des actions mi-2015/2016



Contrat Natura 2000 sur la reconversion d'anciennes plantations en forêt alluviale

Projet finalisé en 2014, visant la conversion de 58 ha d'anciennes plantations d'essences exogènes en forêt alluviale sur 4 sites (regroupement des sites pour cohérence opérationnelle, économie d'échelle et portage unique)

9 ha sur le champ captant du Broc (partenariat avec le SIVOM de la région d'Issoire)



28 ha à Parentignat (partenariat avec le Domaine de Parentignat)



20 ha à Pont-du-Château (terrains CEN)

1 ha à Vinzelles (site Dore-Allier, convention avec privé)

- Finalisation mi-2016 des modalités de financement des contrats par le FEADER 2014-2020
- Compte-tenu de l'enveloppe limitée de crédits, découpage du projet par site et priorisation
- Sites du Broc et de Parentignat choisis en raison de la priorité des travaux ainsi que des partenariats engagés (site de Vinzelles très petit et moins prioritaire en termes de travaux)
- Dépôt officiel en sept/oct. des contrats sur le Broc (BP 49857 € sur 5 ans) et Parentignat (BP 52181€)
- Engagement des travaux espéré début 2017



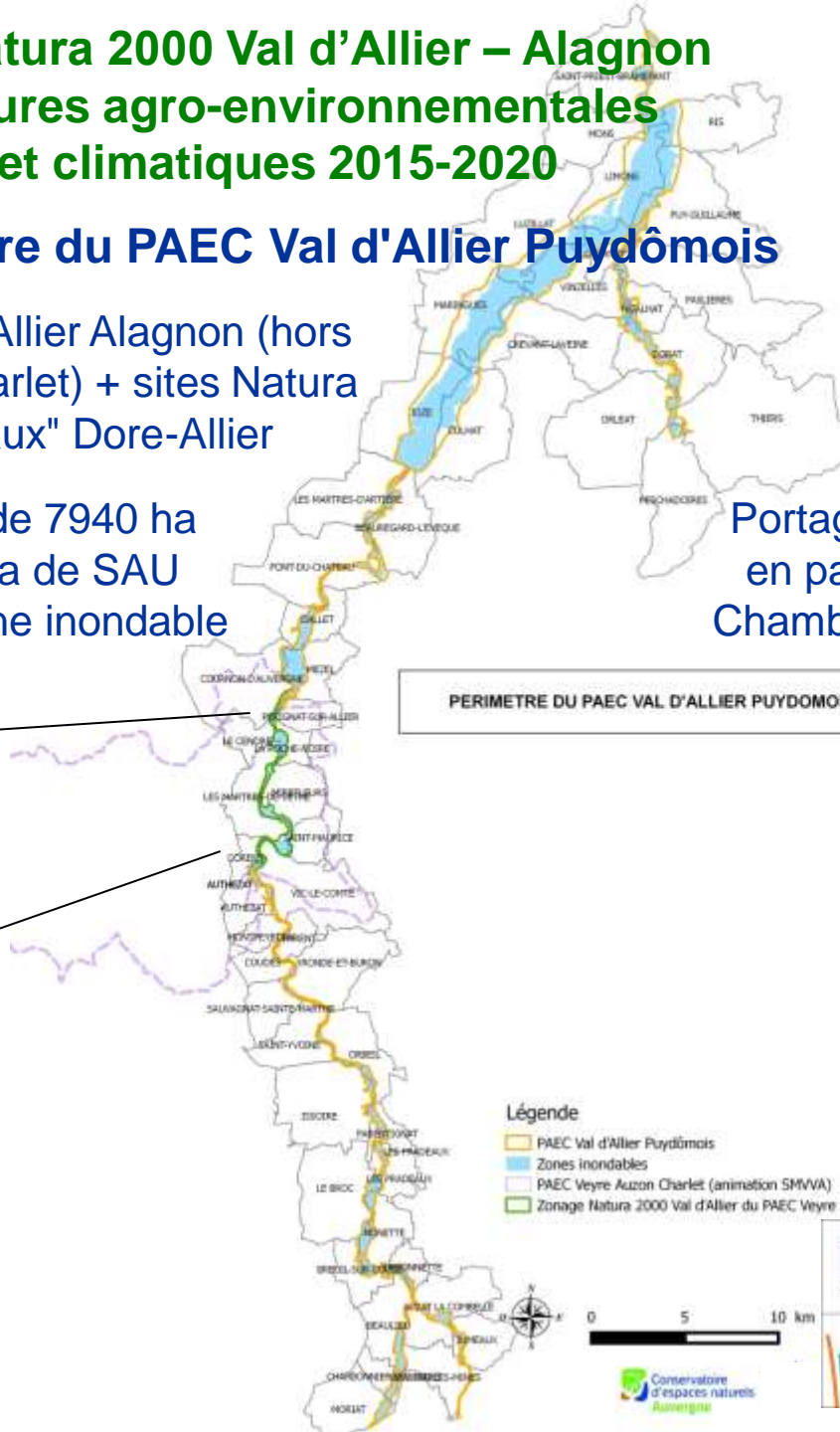
Site Natura 2000 Val d'Allier – Alagnon Mesures agro-environnementales et climatiques 2015-2020

Le territoire du PAEC Val d'Allier Puydômois

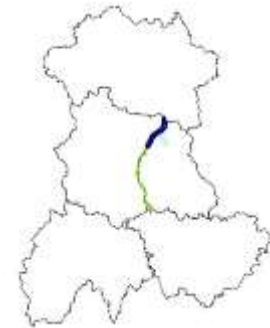
= site Natura 2000 Val d'Allier Alagnon (hors secteur Veyre-Auzon-Charlet) + sites Natura 2000 "Habitats" et "Oiseaux" Dore-Allier

→ Surface de 7940 ha
dont 3300 ha de SAU
96 % en zone inondable

Portage CEN Auvergne
en partenariat avec la
Chambre d'agriculture 63



PERIMETRE DU PAEC VAL D'ALLIER PUYDOMOIS



Légende
 PAEC Val d'Allier Puydômois
 Zones inondables
 PAEC Veyre Auzon Charlet (animation SMVVA)
 Zonage Natura 2000 Val d'Allier du PAEC Veyre Auzon Charlet



Secteur inclus dans PAEC Veyre-Auzon-Charlet (SMVVA)
MAEC identiques

Les mesures proposées sur le PAEC Val d'Allier Puydômois

Type de couvert visé	Nom de la mesure	Principaux éléments du cahier des charges ⁽¹⁾	Aide financière (durée 5 ans)
Prairies inondables pâturées et/ou fauchées	Absence de fertilisation	Absence totale de fertilisation minérale et organique	141 €/ha/an
Prairies inondables pâturées	Limitation du chargement	Chargement moyen annuel compris entre 0,5 et 1 UGB/ha/365 jours	94 €/ha/an
Grandes cultures inondables	Création d'un couvert herbacé	Couvert herbacé permanent sur parcelle entière ou bande, absence totale de fertilisation	435 €/ha/an
Grandes cultures	Création d'un couvert non récolté	Couvert herbacé permanent sur parcelle entière ou bande, non récolté, pas d'intervention mécanique entre 15 mars et 31 août	594 €/ha/an

(1) Dispositions communes aux mesures :

- Pas de retournement des surfaces engagées
- Pas d'utilisation de produits phytosanitaires sur les surfaces engagées
- Remise en état et nettoyage après inondation au plus tard le 1^{er} juillet (sauf pour HE4)
- Enregistrement des interventions



Site Natura 2000 Val d'Allier – Alagnon

Mesures agro-environnementales et climatiques



Le porté à connaissance auprès des agriculteurs

- Envoi en avril 2015 d'un courrier à tous les agriculteurs des communes concernées
- 2 réunions organisées en 2015 à Maringues (18 agriculteurs) et au Breuil-sur-Couze (4 agriculteurs) + une trentaine de retours téléphoniques
- Contact téléphonique ou courrier aux agriculteurs qui avaient des MAET
- 2^{ème} année de contractualisation en 2016 pour quelques demandeurs



Culture engagée dans la mesure
"Création d'un couvert non récolté"



Site Natura 2000 Val d'Allier – Alagnon

Mesures agro-environnementales et climatiques

La contractualisation des MAEC par les agriculteurs



- Résultats provisoires (instruction en cours) de la contractualisation sur le territoire du PAEC Val d'Allier Puydômois
 - 22 dossiers de contractualisation
 - Superficie engagée d'environ 374 ha
- Résultats provisoires de la contractualisation sur le site Natura 2000 Val d'Allier Alagnon
 - **10 dossiers de contractualisation** (dont 1 sur PAEC Veyre-Auzon-Charlet)
 - **Superficie engagée d'environ 143 ha**
(MAET 2009-2014 : 10 dossiers sur 117 ha)
 - Budget prévisionnel sur 5 ans de 114 000 €, financement 75 % Europe / 25 % Etat

Détail des MAEC contractualisées sur le site Natura 2000 Val d'Allier Alagnon

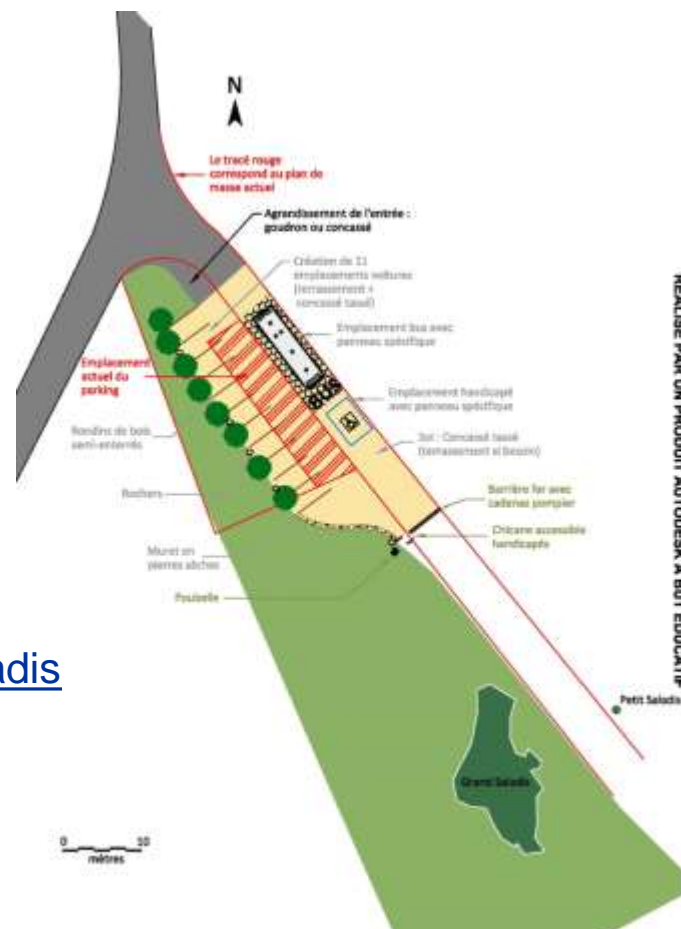
- MAEC absence de fertilisation : 135 ha
 - MAEC limitation du chargement : 0
 - **50 % des prairies naturelles du site Natura 2000 contractualisées**
 - MAEC création d'un couvert herbacé : 4 ha
 - MAEC création d'un couvert non récolté : 5 ha
 - **9 ha de cultures converties pour 5 ans en prairie**
- **Plusieurs agriculteurs proches de la retraite n'ont pu contractualiser (obligation d'engagement sur 5 ans)**

Autres actions de gestion

Projet de fermeture d'accès véhicule aux Saladis avec la Mairie des Martres-de-Veyre

- ✓ Proposition du comité de pilotage en 2009
- ✓ Définition d'un projet de fermeture par le CEN avec zones de stationnement et présentation en 2013 à la Mairie des Martres-de-Veyre
- ✓ Dégradations en 2015 avec des véhicules sur pâtures voisines
- ✓ Nouvelle réunion en février 2016 avec la Mairie
- Intérêt de la Mairie sur le principe de fermeture. Modalités techniques du projet à affiner par le responsable des travaux de la commune pour une réalisation qui pourrait être proposée au budget 2017

Concertation autour du projet de vente du pré salé des Saladis




REALISE PAR UN PRODUCT AUTODESK A BUT EDUCATIF

Autres actions de gestion

Arasement partiel et aménagement du seuil de Pont-du-Château : organisation d'une réunion et suivi photographique

- ✓ Problématique d'encombres se bloquant dans la passe à poissons, remise en cause de la solution retenue
- Organisation d'une réunion en juillet 2015 avec l'ensemble des acteurs concernés
- Rappel que passe à macrorugosités conçue pour fonctionner à partir des débits moyens de l'Allier, assec estival donc normal
- Elle ne doit pas être encombrée en fin d'hiver et au printemps, problème esthétique le reste de l'année. Solution d'un grappin mécanique à étudier par la commune responsable de l'entretien.
- Suivi photo pour évaluer fonctionnalité

Juin 2015, 16 m³/s, passe 1 à sec, passe 2 fonctionnelle



Janvier 2016, 95 m³/s, passe 1 fonctionnelle, passe 2 avec trop fortes vitesses





Site Natura 2000 Val d'Allier – Alagnon

Bilan des actions mi-2015/2016



Autres actions de gestion

Concertation avec Issoire Communauté et Constellium sur la gestion de parcelles forestières entre l'Allier et l'A75 dans le cadre du Contrat territorial Val d'Allier

Gestion des plantes exotiques envahissantes

→ veille préventive et intervention précoce sur les espèces exotiques envahissantes en émergence et confinement d'espèces plus répandues

Expérimentation de lutte sur le Paspale à deux épis sur le plan d'eau du Mas à Issoire

- ✓ Unique station connue de cette espèce exotique envahissante en Auvergne
- ✓ Intervention difficile car surface colonisée très importante et forts enjeux de fréquentation
- ✓ Expérimentations en 2011/2012 puis 2014 avec la ville d'Issoire
- ✓ Sollicitation de l'avis du Conseil scientifique du CEN sur le projet



→ Conclusion : compte-tenu du stade d'envahissement du plan d'eau, les travaux envisageables paraissent démesurés pour une efficacité ne permettant pas une élimination totale. Présence de plus probable ailleurs sur l'Allier. Donc pas de travaux, juste prévention sur la gestion du site par la ville pour ne pas favoriser le Paspale



Actions hors Natura 2000 contribuant aux objectifs de gestion du site

Contrat territorial val d'Allier (2015-2020)

Objectifs :

- Préserver voire restaurer la dynamique fluviale
- Maintenir et protéger les réservoirs de biodiversité et les corridors écologiques
- Améliorer et valoriser les connaissances

- ✓ Une élaboration animée par le Conseil régional d'Auvergne
- ✓ L'animation globale et la communication portées par l'Etablissement public Loire
- ✓ Des actions portées par 12 maîtres d'ouvrages (associations et collectivités)
- ✓ Un budget prévisionnel global de 11,5 M€

- ✓ Des actions de connaissance globale
- ✓ 17 actions sur 33 sites dont 10 sur le site Natura 2000 Val d'Allier Alagnon



La cellule "Dynamique fluviale de l'Allier"

Projet initié et porté par le CEN Auvergne dans le cadre du Contrat territorial Val d'Allier, qui vise à :

- Mener une animation technique et apporter du conseil auprès des acteurs locaux en faveur de la dynamique fluviale, en lien avec le SAGE Allier aval sur l'Allier alluvial
- Animation foncière ciblée sur les zones potentiellement érodables à 20 ans et les sites potentiels de restauration, veille foncière en partenariat avec la SAFER Auvergne
- Acquisitions foncières sur les zones érodables, portées par le CEN ou une collectivité
- Etudes ponctuelles de faisabilité de restauration de la dynamique (sur sites avec maîtrise foncière ou accord propriétaire) et travaux éventuels





Site Natura 2000 Val d'Allier – Alagnon

Bilan des actions mi-2015/2016



Suivi des projets et autres politiques publiques

→ Suivre et mettre en cohérence les projets, les études d'incidences et les autres politiques publiques avec les enjeux Natura 2000

Conseils sur projets en dehors ou en amont du champ réglementaire d'évaluation des incidences :

- ✓ Accompagnement technique de la Ligue de vol libre d'Auvergne pour la mise en place d'une aire d'atterrissage de secours pour les parapentes sur le site Natura 2000 à Saint-Maurice-ès-Allier
- ✓ Concertation avec un propriétaire-agriculteur sur la faisabilité d'un défrichement de boisement pour une remise en pâturage à Vic-le-Comte
- ✓ Concertation avec le Grand Clermont et les services du Département sur la définition du projet de voie verte entre Authezat et Pont-du-Château → prise en compte des enjeux Natura 2000 dans le choix du tracé
- ✓ Suivi de l'étude portée par la commune de Vic-le-Comte sur le plan d'eau des Orleaux → recherche d'un compromis entre pratique de la pêche et maintien des herbiers aquatiques
- ✓ Dégradation par un privé d'une forêt alluviale sur le Domaine Public Fluvial → mise en demeure par l'Etat → préconisations et suivi remise en état
- ✓ Révision du plan de gestion de l'ENS de l'Etang du Pacage





Site Natura 2000 Val d'Allier – Alagnon

Bilan des actions mi-2015/2016



Suivi des projets et autres politiques publiques

Contributions dans le cadre d'études d'évaluation des incidences :

- ✓ Suivi de l'aménagement du seuil des Madeleines par l'Etat
- ✓ Curage de la prise d'eau d'irrigation à Beauregard-l'Evêque
- ✓ Projet de création d'un chenal sur la prise d'eau d'irrigation du Breuil-sur-Couze → réserves sur la justification du projet et la faible pérennité de la solution retenue nécessitant des travaux d'entretien récurrents → projet néanmoins autorisé
- ✓ Renouvellement de l'homologation du circuit de motocross aux Pradeaux → recommandations sur gestion des abords
- ✓ Plusieurs manifestations sportives (trail à Auzat, rando VTT à Mezel-Dallet, rando VTT nocture à Pont-du-Château, marche à Mezel,...)
- ✓ Manifestation enduro moto à Issoire sur le site Natura 2000, pour partie en dehors des chemins → réserves → avis défavorable de la DDT





Site Natura 2000 Val d'Allier – Alagnon

Bilan des actions mi-2015/2016



Suivi des projets et autres politiques publiques

Activation de la clause "filet" pour demander une évaluation d'incidences sur le projet d'ERDF d'enfouissement de ligne électrique sur le pré salé des Saladis

- projet d'enfouissement de ligne électrique entre St-Maurice et les Martres-de-Veyre
- 1^{ère} information en 2012 de l'animateur Natura 2000 auprès d'ERDF sur le pré salé
- Dossier déposé en juillet 2015 auprès de l'Etat à l'initiative d'ERDF
- Risques d'atteinte au pré salé par perturbation des écoulements souterrains

→ Activation de la clause "filet" par l'Etat avec prise d'un Arrêté préfectoral demandant à ERDF de produire une évaluation d'incidences

→ Réunion de concertation sur le terrain avec ERDF : accord avec le propriétaire pour décaler l'enfouissement à l'extérieur du pré salé

→ Projet modifié avec étude d'évaluation concluant à l'absence d'incidences par évitement



Etude



- Objectifs
 - Inventaire général
 - Evaluation de la qualité écologique des différents types de forêts rivulaires
- Méthodes
 - Détecteur d'ultrasons
 - Capture temporaire

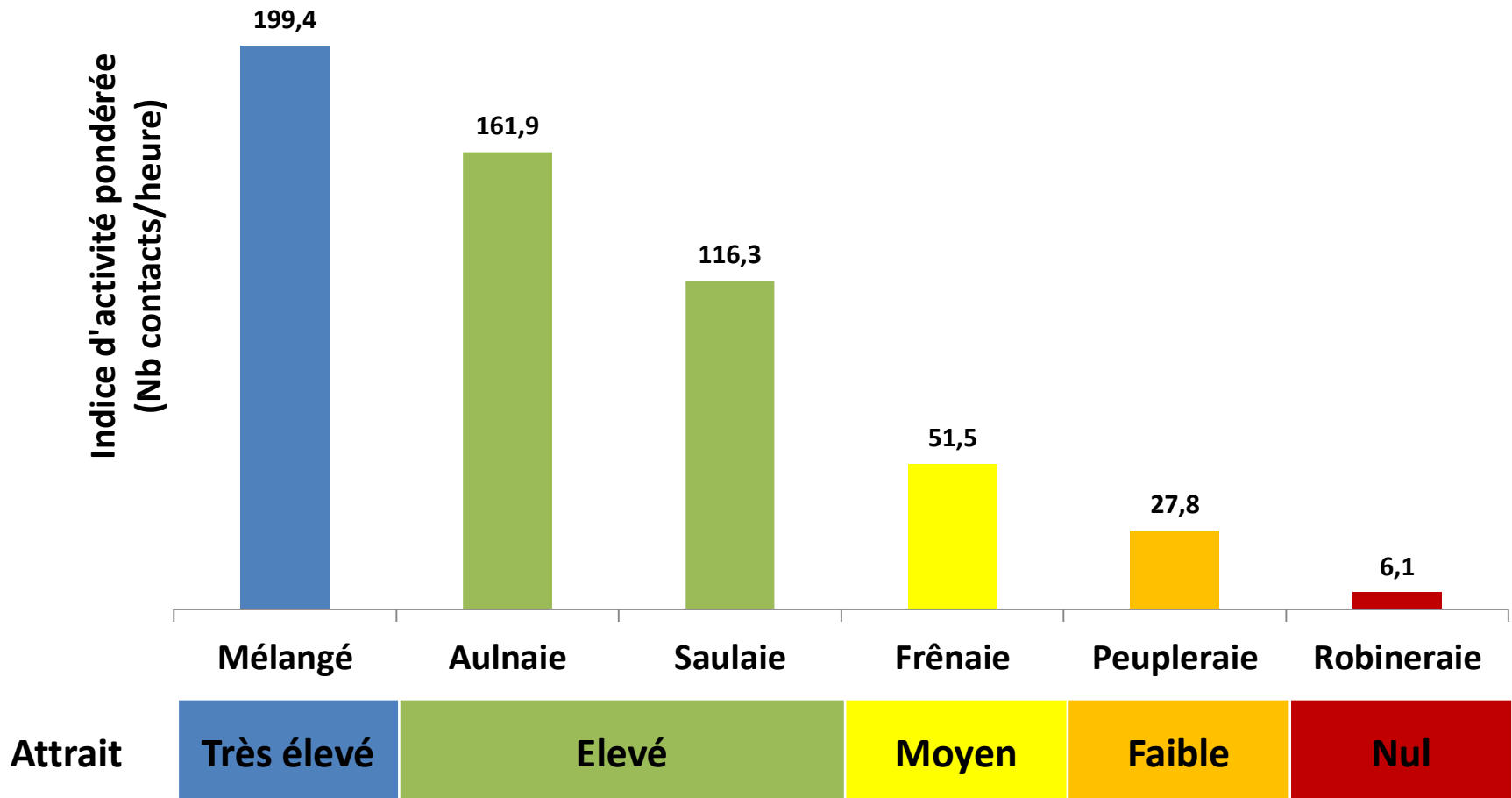
Résultats

- Bilan :
 - 21 espèces connues sur le site dont 4 Ann II
 - Grand Rhinolophe
 - Petit Rhinolophe
 - Barbastelle d'Europe
 - Grand Murin
 - 4 nouvelles espèces lors de cette étude
 - Molosse de Cestoni (nouvelle pour le département 63)
 - Murin d'Alcathoé
 - Murin de Brandt
 - Oreillard roux



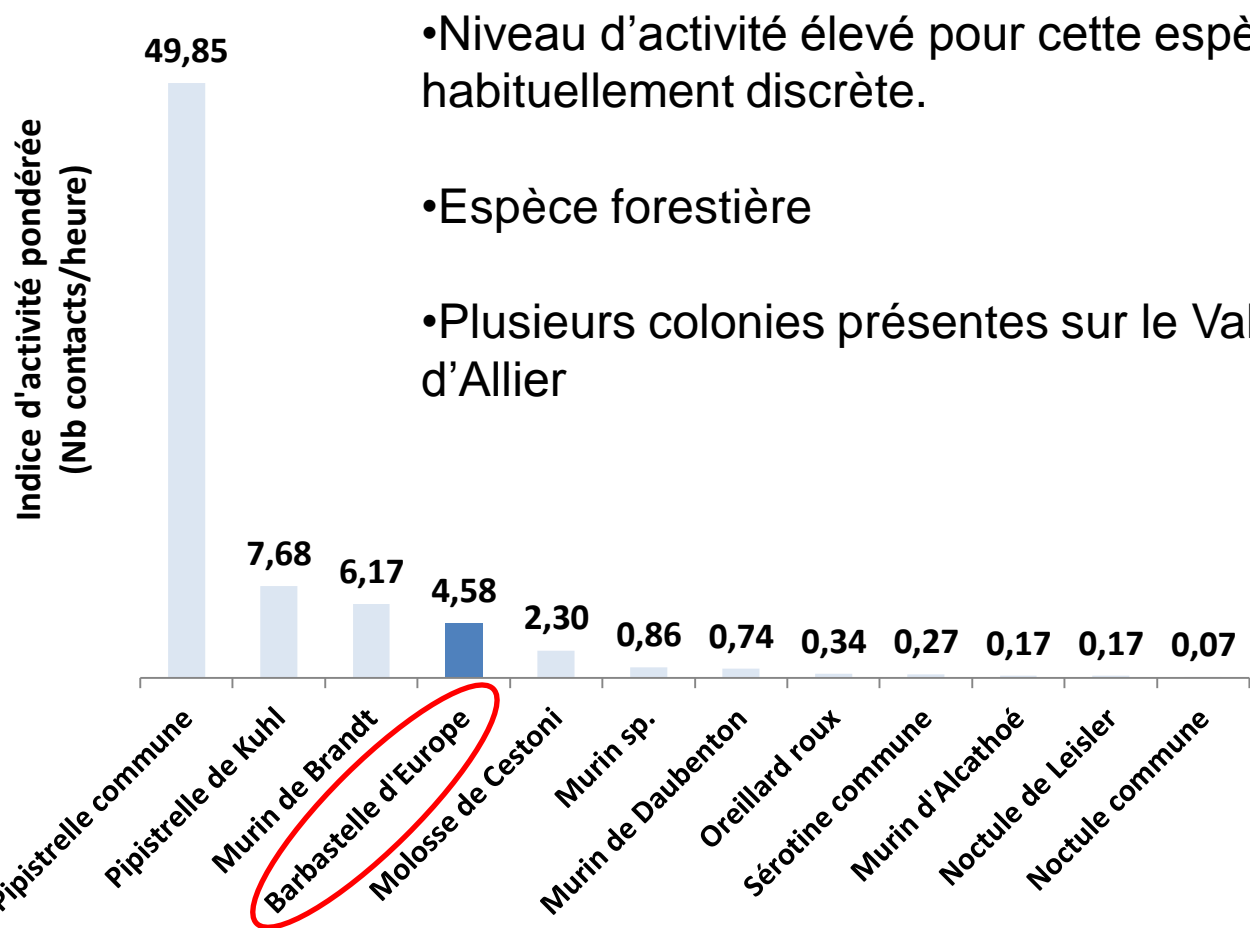
Résultats

- Intérêt des différents types de forêts rivulaires



Résultats

- Cas de la Barbastelle d'Europe



- Niveau d'activité élevé pour cette espèce habituellement discrète.

- Espèce forestière

- Plusieurs colonies présentes sur le Val d'Allier



Enjeu fort pour cette espèce sur le site



Site Natura 2000 Val d'Allier – Alagnon

Bilan des actions mi-2015/2016



Actions de communication

→ informer et sensibiliser les élus, les riverains, les scolaires sur la biodiversité et les enjeux Natura 2000

Animations grand public

- ✓ Conférence sur l'Allier lors de la "Semaine verte" organisée par la ville d'Issoire (4 participants seulement)

Interventions auprès d'étudiants

- ✓ Présentation pour 15 élèves ingénieurs de VetagroSup sur le terrain des enjeux du val d'Allier et de la démarche Natura 2000

Lettre d'information "10 ans d'actions Natura 2000"

- ✓ Document édité à 3000 exemplaires
- Envoi aux 1755 propriétaires privés de parcelles situées dans le site Natura 2000
- Diffusion en 20 exemplaires aux 46 collectivités du site





Site Natura 2000 Val d'Allier – Alagnon



Actions proposées pour 2017

- Animation

- ✓ concertation avec acteurs locaux, propriétaires
- ✓ suivi de la mise en œuvre du contrat "reconversion de plantations en forêt alluviale"
- ✓ bilan des chartes N2000 signées
- ✓ suivi des projets, études d'incidences et autres politiques publiques

- Gestion

- ✓ veille annuelle préventive sur plantes envahissantes
- ✓ gestion courante des prés salés

- Communication

- ✓ actions de sensibilisation et formation à la demande

- Mise à jour de la cartographie des habitats naturels du site

- cartographie initiale réalisée en 2004-2005
- actualiser les données de terrain
- intégrer les améliorations de méthode et de connaissances sur la caractérisation des habitats d'intérêt communautaire





Toutes les infos et actualités du site sur
[Http://val-allier-63.n2000.fr/](http://val-allier-63.n2000.fr/)