

Gîtes à chauves-souris du Pays des Couzes



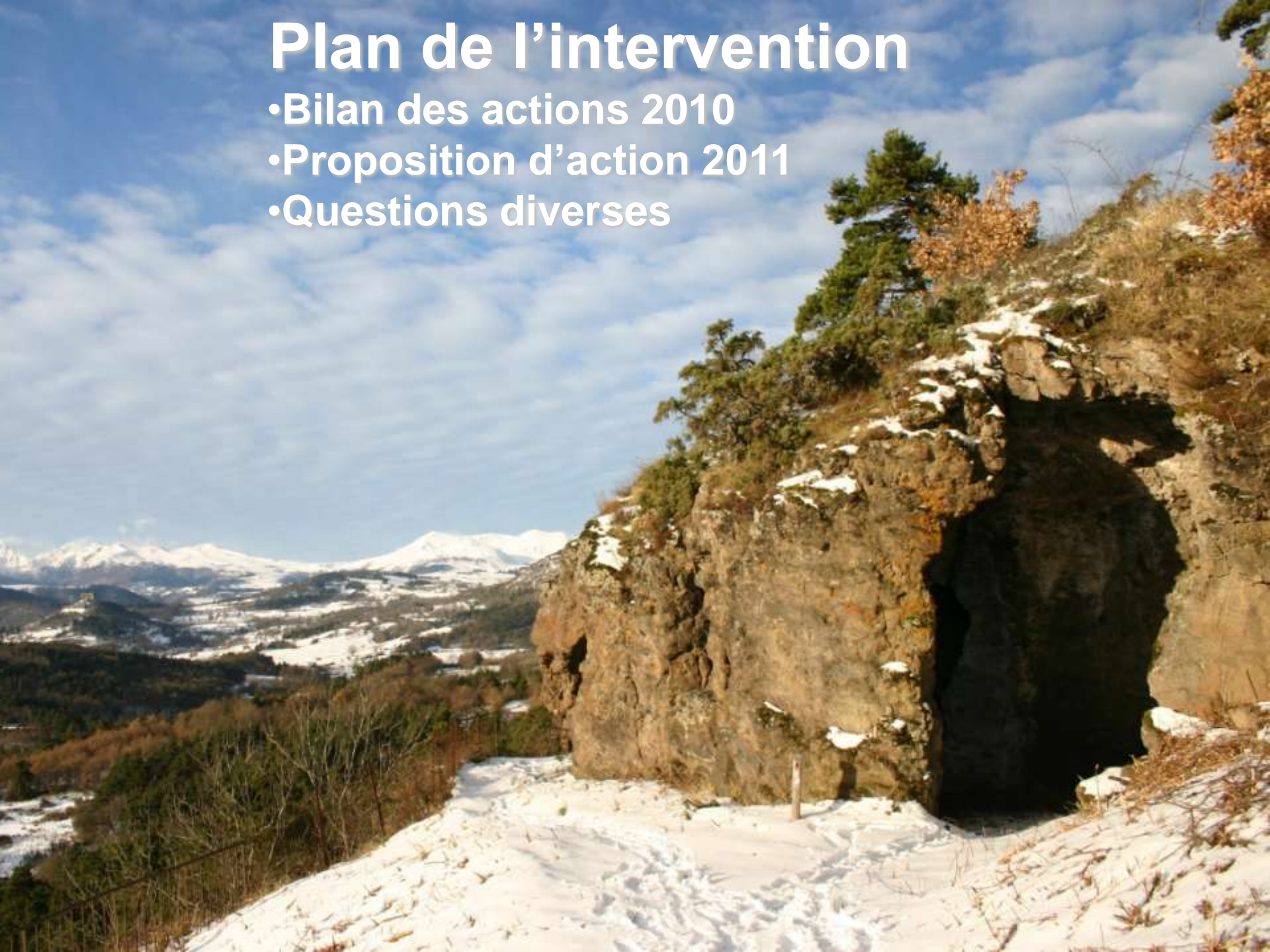
Mise en œuvre du document d'objectifs Natura 2000

Copil du 08 avril 2011



Plan de l'intervention

- Bilan des actions 2010
- Proposition d'action 2011
- Questions diverses



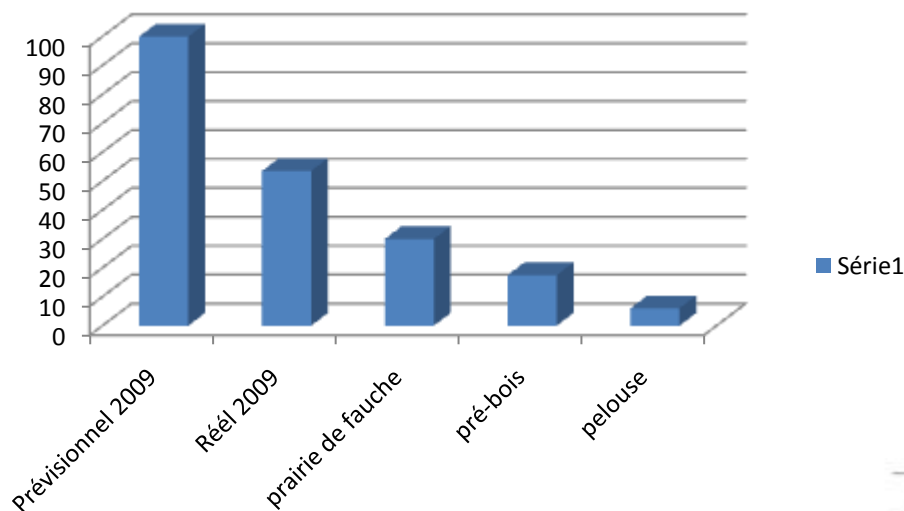
Objectif 1 : Préserver les territoires de chasse des chauves-souris

CONTRAT AGRICOLE (MAET) – partenariat ADASEA 63

Etat initial : 240 ilots PAC représentant 380 ha

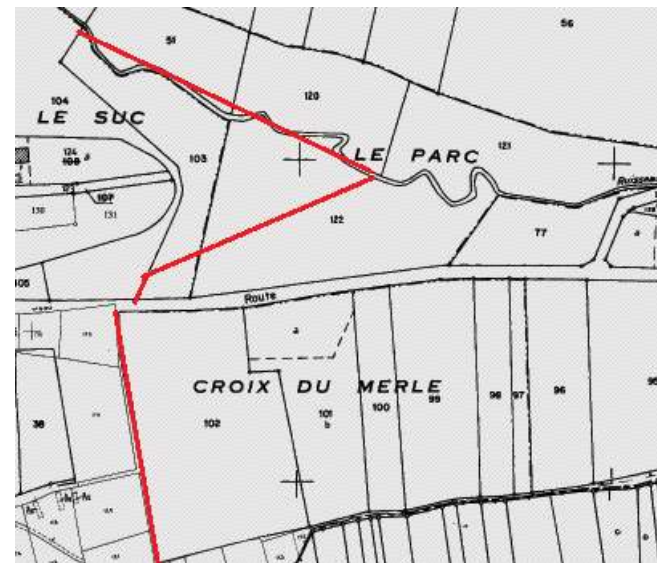
Contractualisation MAET 2009 + 2010 : 53,5 ha, soit 14 % de la surface agricole

Pas de nouveau contrat en 2010



Objectif 1 : Préserver les territoires de chasse des chauves-souris

PREPARATION CONTRAT PLANTATION DE HAIE *Cave de St-Julien (Montaigut-le-Blanc) : vallon est*



Objectif 1 : Préserver les territoires de chasse des chauves-souris

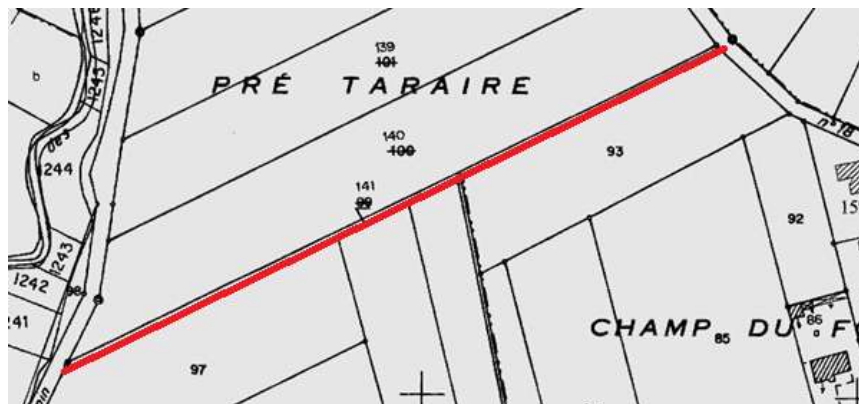
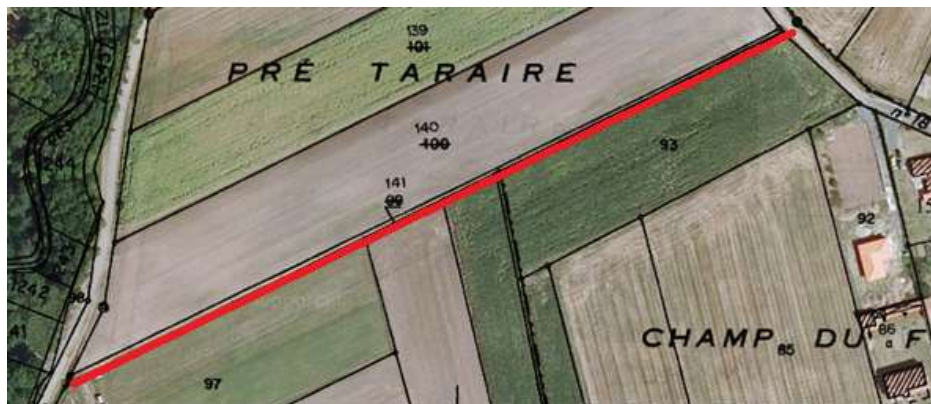
PREPARATION CONTRAT PLANTATION DE HAIE

Cave de St-Julien (Montaigut-le-Blanc) : lotissement sud-ouest



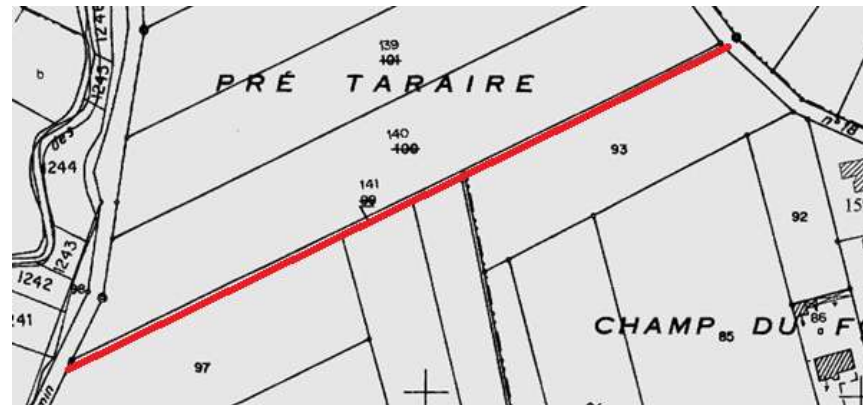
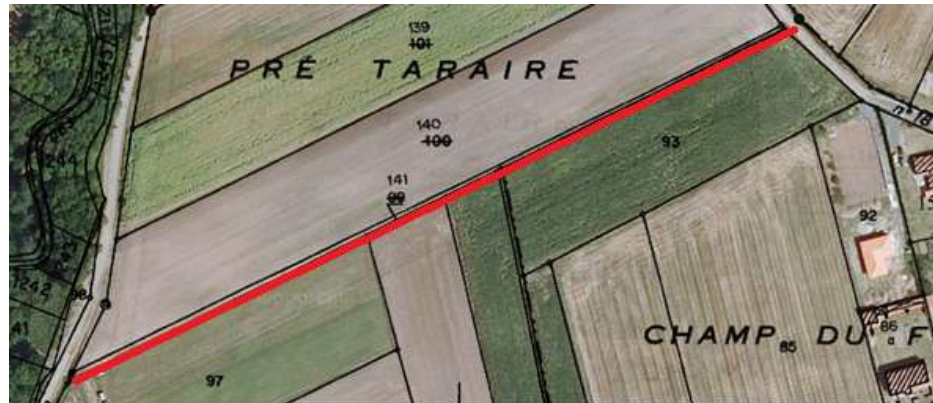
Objectif 1 : Préserver les territoires de chasse des chauves-souris

PREPARATION CONTRAT PLANTATION DE HAIE *Cave de St-Julien (Montaigut-le-Blanc) : culture ouest*



Objectif 1 : Préserver les territoires de chasse des chauves-souris

PREPARATION CONTRAT PLANTATION DE HAIE *Cave de St-Julien (Montaigut-le-Blanc) : culture ouest*



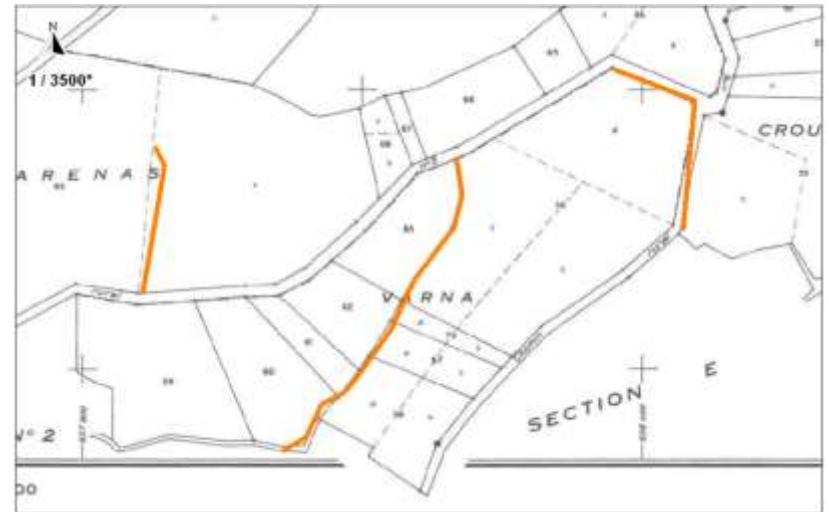
Objectif 1 : Préserver les territoires de chasse des chauves-souris

PREPARATION CONTRAT PLANTATION DE HAIE *Cavité de Beauregard (Champeix)*



Objectif 1 : Préserver les territoires de chasse des chauves-souris

PREPARATION CONTRAT PLANTATION DE HAIE *Varenas (Montaigut-le-Blanc) - Plantation de haies*



Total 32 parcelles



**Parcelles engagées dans la charte Natura 2000
- Commune d'Ardes (63) -**



Charte Natura 2000

Première charte signée
Ardes

Bois et pacage : 6,5 ha



Objectifs 2 : Préserver les gîtes à chauves-souris



Avant



Après



Objectifs 2 : Préserver les gîtes à chauves-souris



Nettoyage (chien mort...)

Signalétique sécurité



Objectifs 2 : Préserver les gîtes à chauves-souris



Compromis de vente 2 caves St-Julien
(Plan d'action national)



Objectifs 4 : Evaluer l'état de conservation des habitats et des espèces

- Suivi télémétrique de 2 espèces de chauves-souris
 - Localisation de nouveaux gîtes
 - Localisation et caractérisation des territoires de chasse et de transit



Etude réalisée
par Chauve-
souris auvergne



CHAUVE-SOURIS AUVERGNE

Objectifs 4 : Evaluer l'état de conservation des habitats et des espèces

- Capture (pose de filet, ou capture directe sur gîte)
- Emetteur 0,4 g, portée 3 km au mieux, 8-10 jours
- 1 équipe fixe et une équipe mobile (nuit)
- Localisation Homing-in (près) ou triangulation (loin)
- Prospection complémentaire (capture, ultrason...)



Etude réalisée
par Chauve-
souris auvergne



CHAUVE-SOURIS AUVERGNE

Objectifs 4 : Evaluer l'état de conservation des habitats et des espèces

Résultat capture : 18 individus de 8 espèces (Murin d'alcathoe)

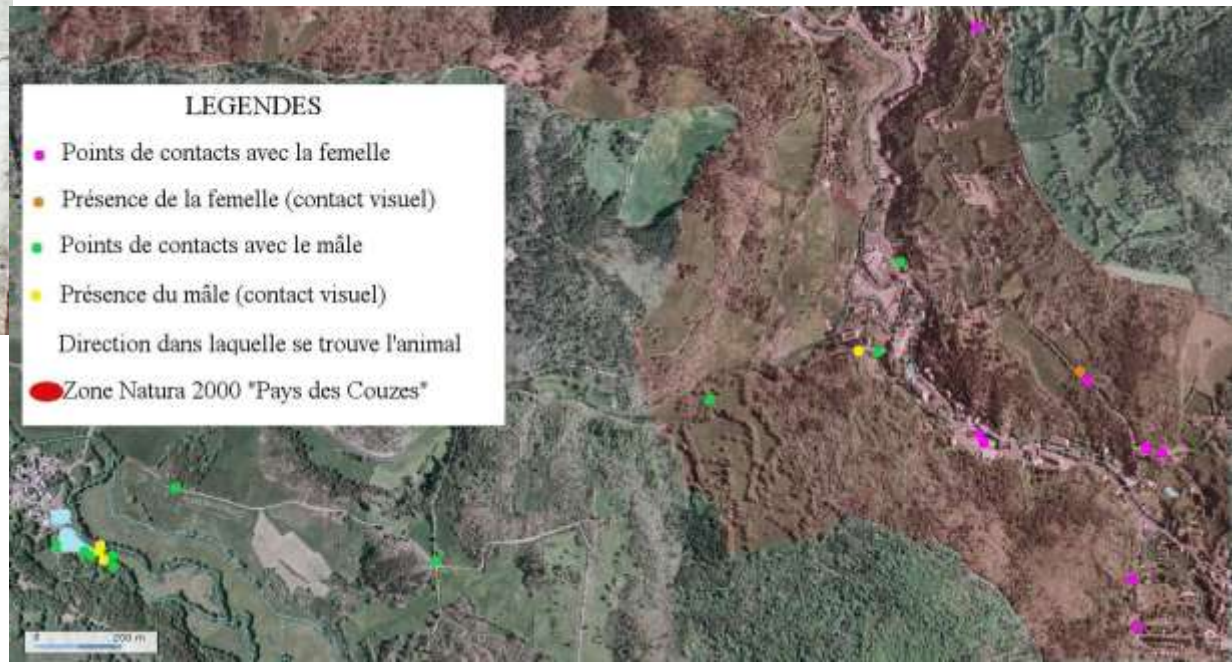
Femelle Rhinolophe (2 jours) : 1 nouveau gîte + chasse 1 km

Mâle Rhinolophe (11 jours) : Territoire de chasse différent

Premier Gîte de reproduction découvert à Montaigut



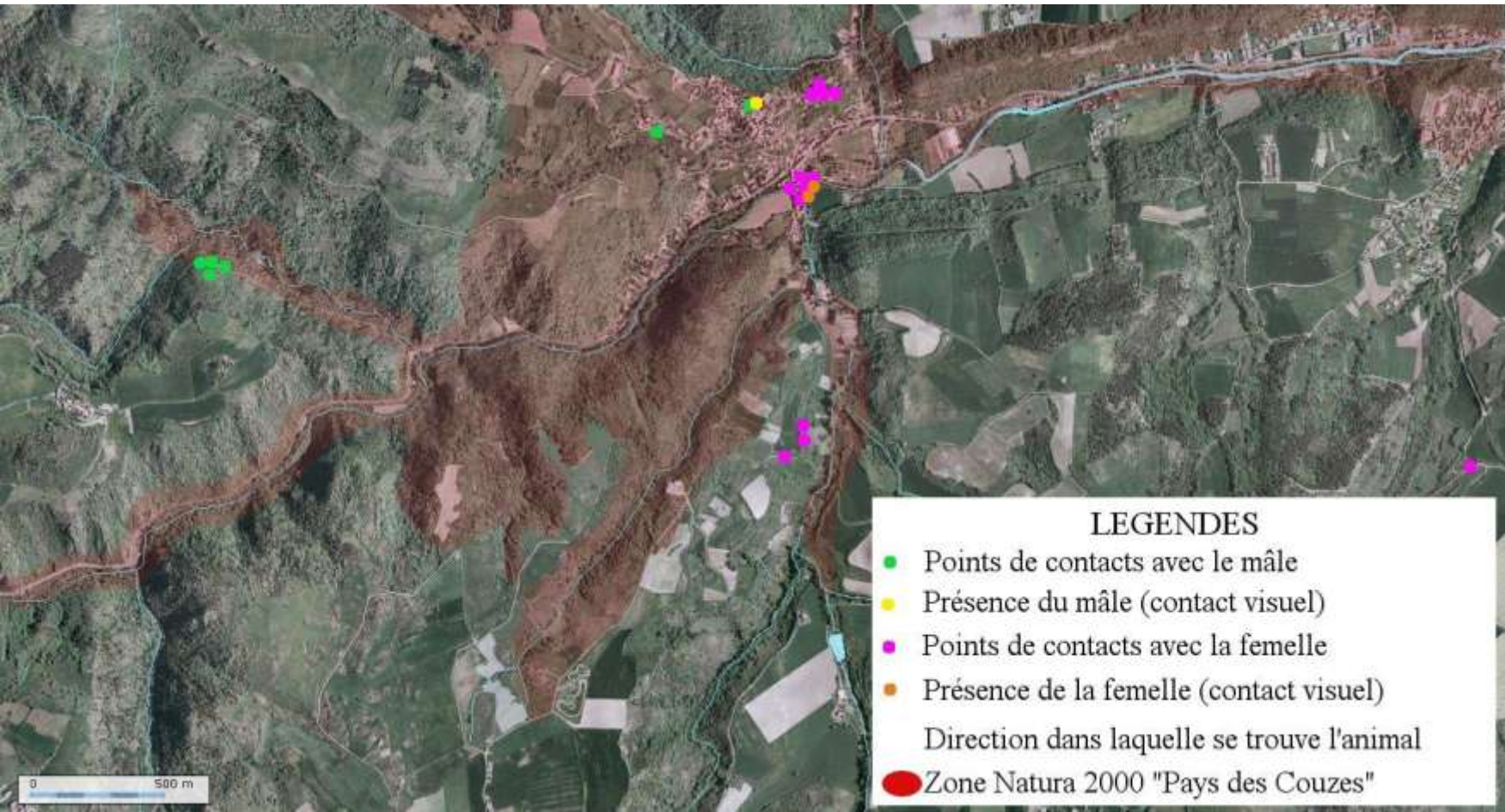
Gîte de repos nocturne découvert



Objectifs 4 : Evaluer l'état de conservation des habitats et des espèces

Barbastelle mâle (4 jours) : chasse vallon de Quinsat

Barbastelle femelle (17 jours) : fidèle à son gîte (16/17),
chasse plus près et dans le bourg (église, **jardin**, Couze)

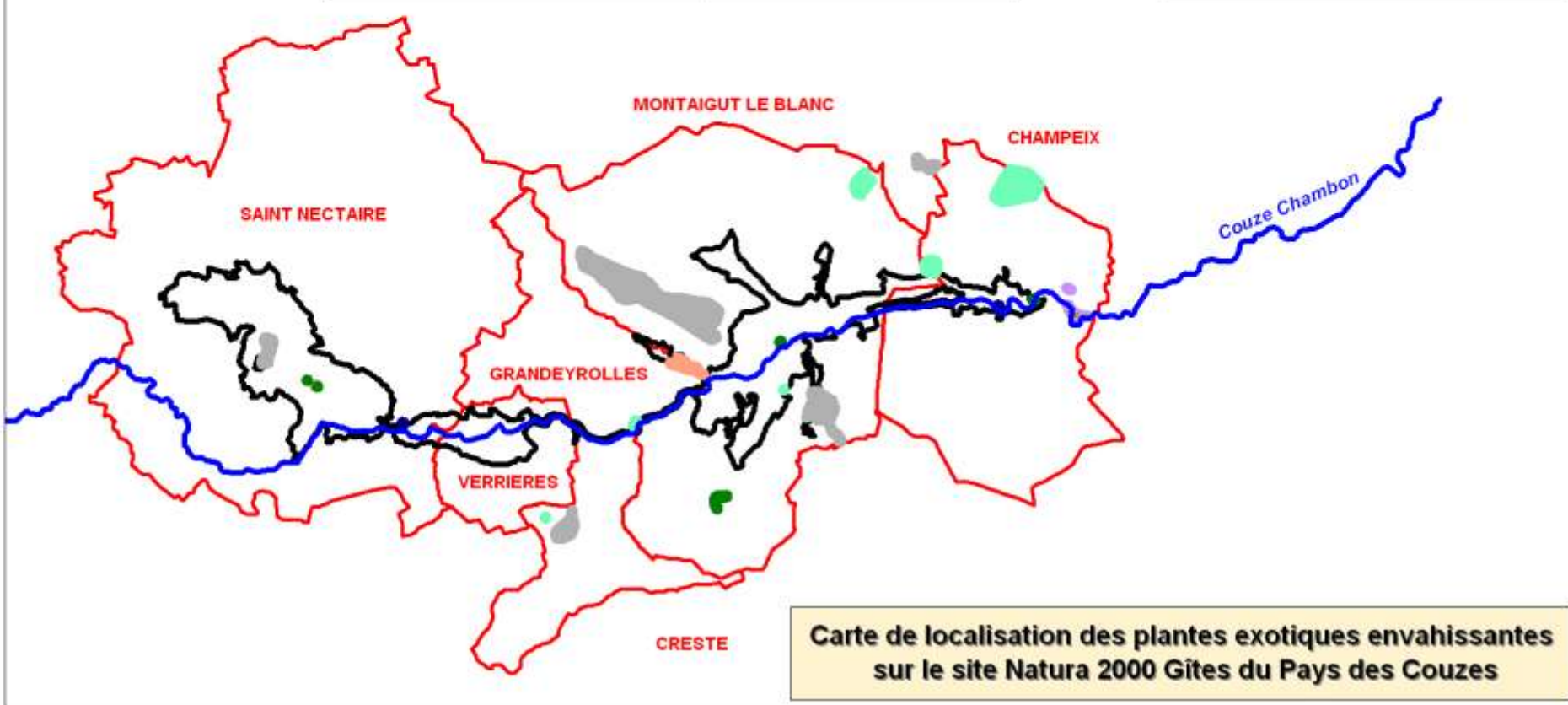


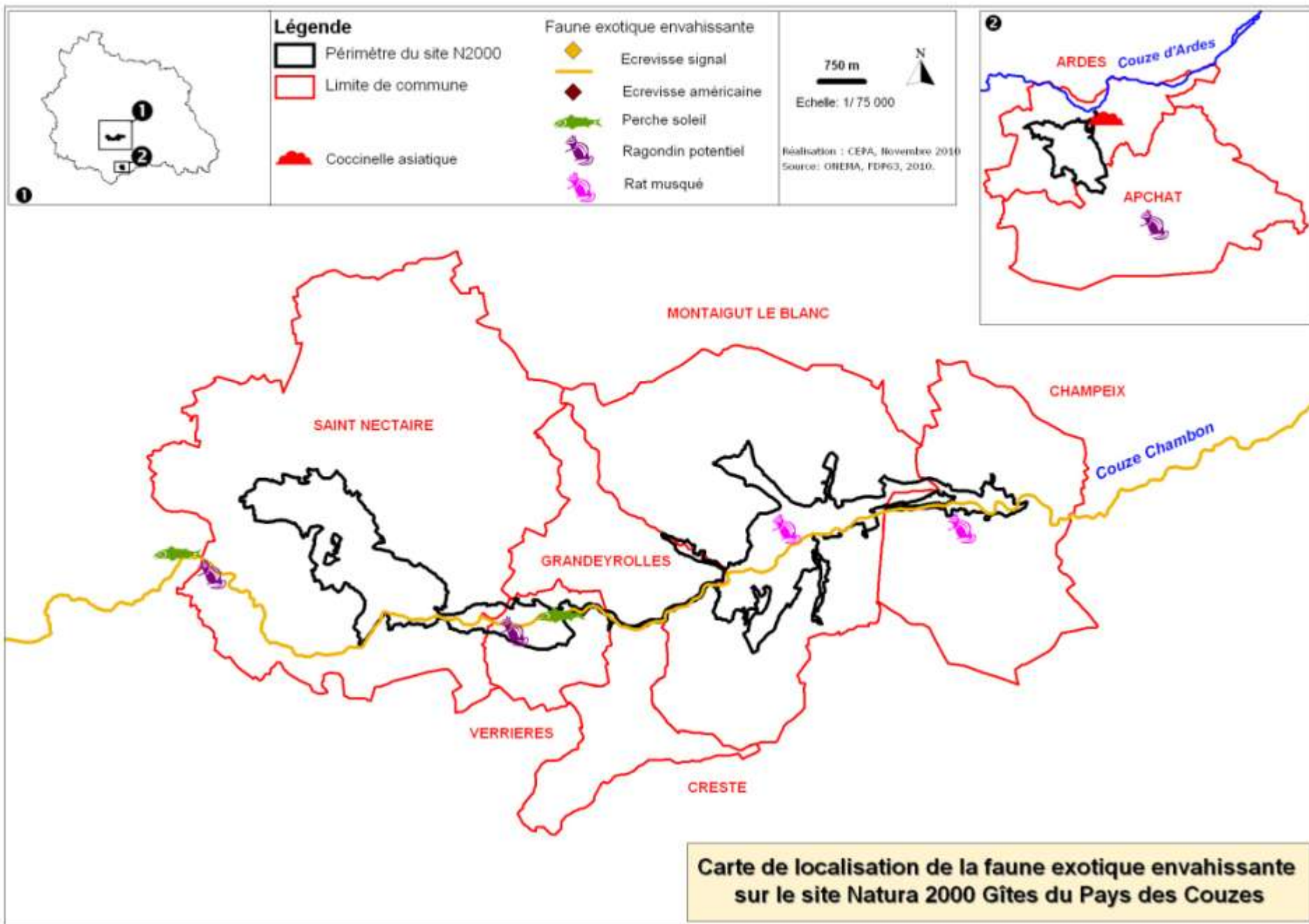
Objectif 4 : Evaluer l'état de conservation des habitats et des espèces

Renseignement de 7 indicateurs Pression/Etat/réponse

1. Occupation du sol au sein du site
2. Occupation du sol du Bassin versant de la Couze Chambon
3. Nombre d'espèces invasives (faune-flore) par commune
4. Nombre de communes concernées pour chaque espèce invasive
5. Qualité de l'eau de la Couze Chambon
6. Linéaire de haies
7. Population de chauves-souris (données chauves-souris Auvergne)



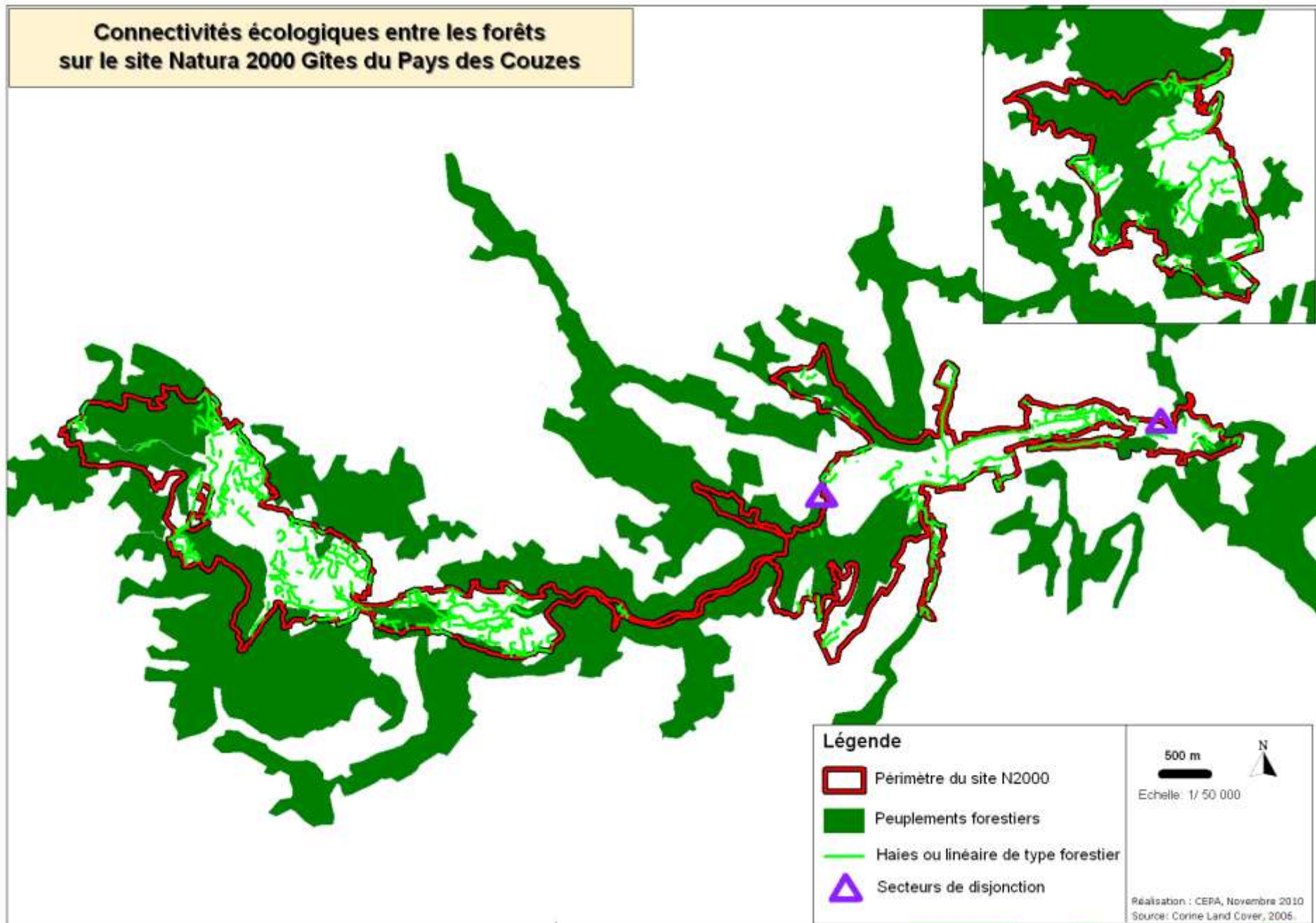




Commune	Nombre d'espèces exotiques flore	Nombre d'espèces exotiques faune
ARDES	5	1
SAINT NECTAIRE	4	2
CHAMPEIX	5	2
MONTAIGUT LE BLANC	3	2
CRESTE	2	1
APCHAT	3	0
GRANDEYROLLES	2	1
VERRIERES	0	3

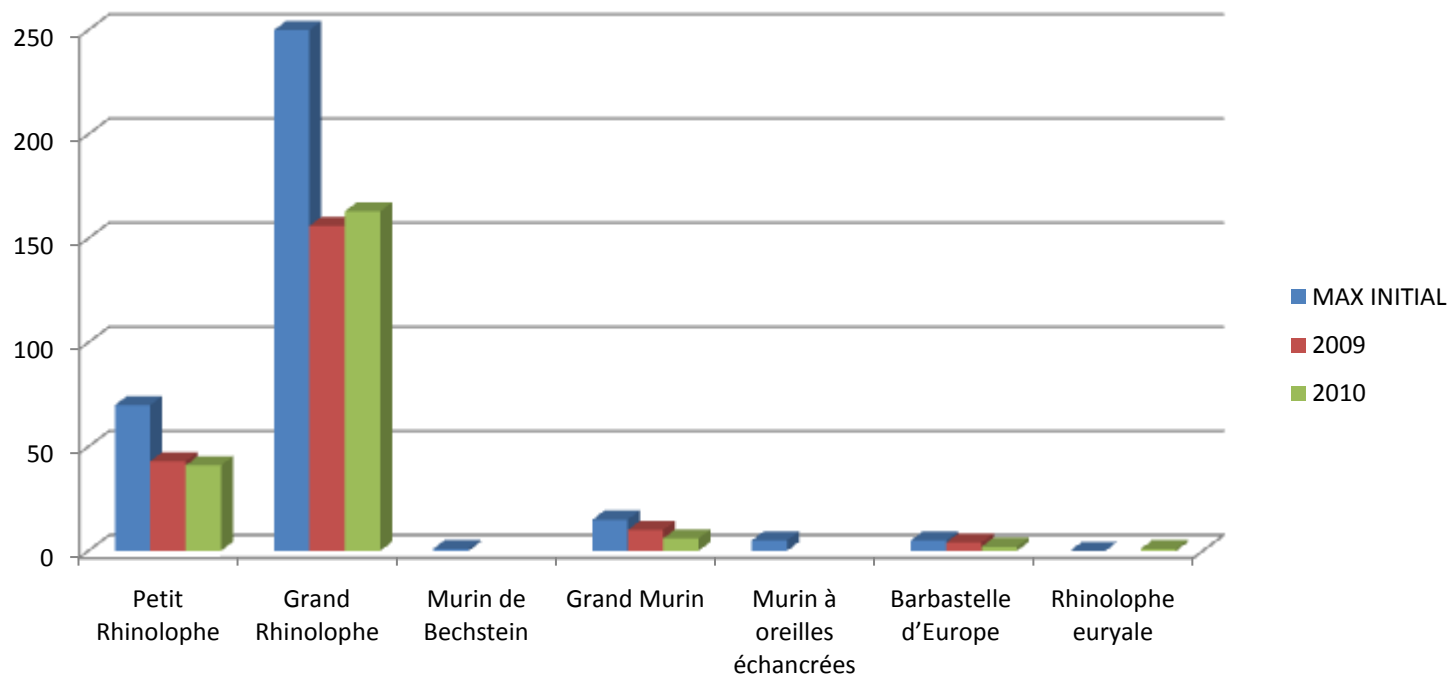


Connectivités écologiques entre les forêts
sur le site Natura 2000 Gîtes du Pays des Couzes



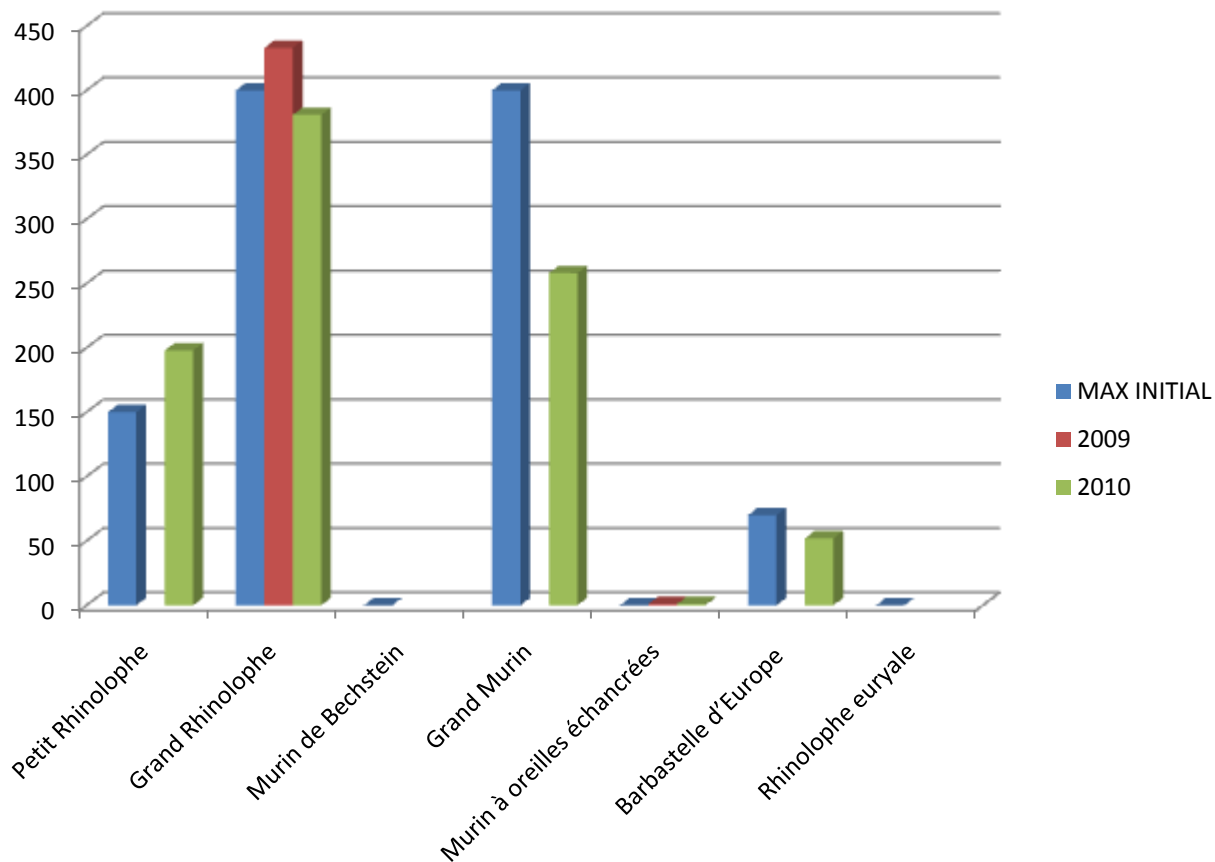
Hivernage

Données Chauves-souris Auvergne, 2010



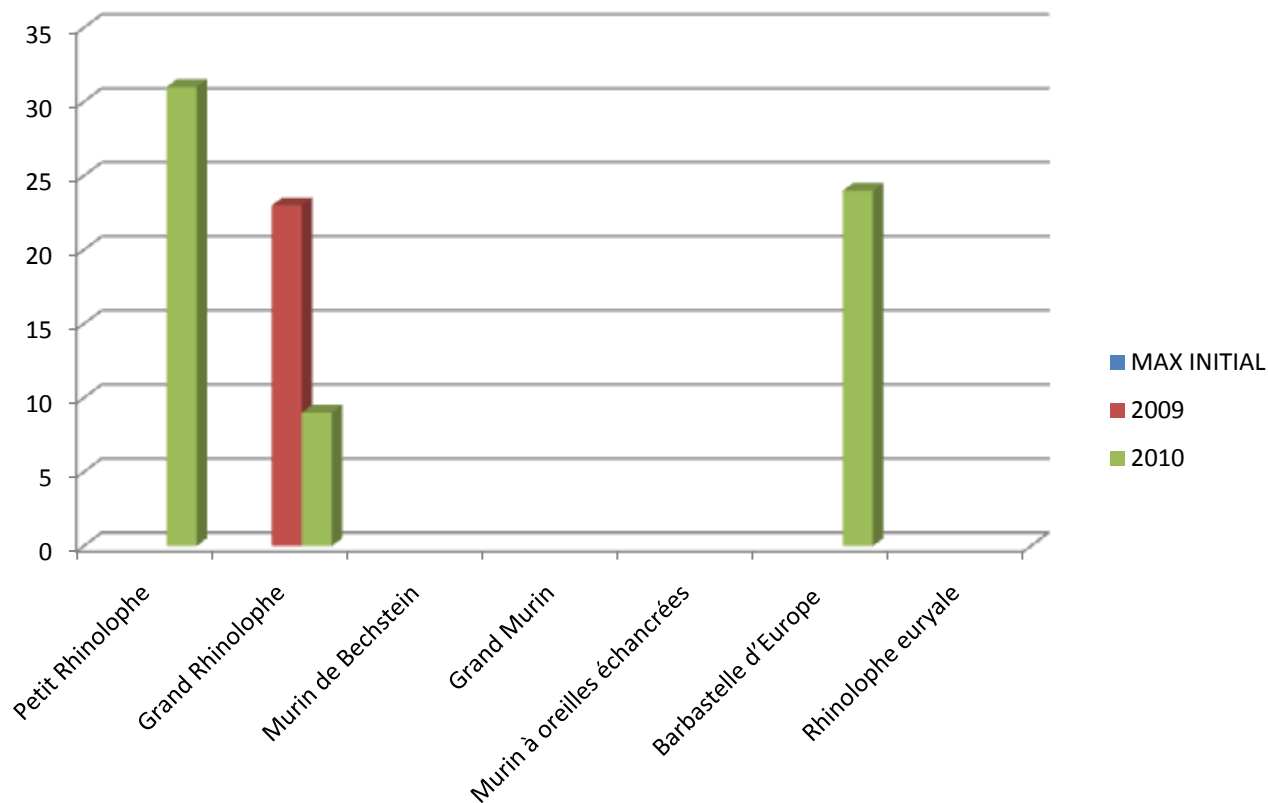
Reproduction

Données Chauves-souris Auvergne, 2010



Estivage

Données Chauves-souris Auvergne, 2010



Objectif 5 : Associer les acteurs locaux

4 animations grand public ont été réalisées sur la commune de St-Nectaire. Elles ont été financées par le comité des fêtes.

Une animation a été réalisée avec le lycée de Rochefort-Montagne à Montaigut

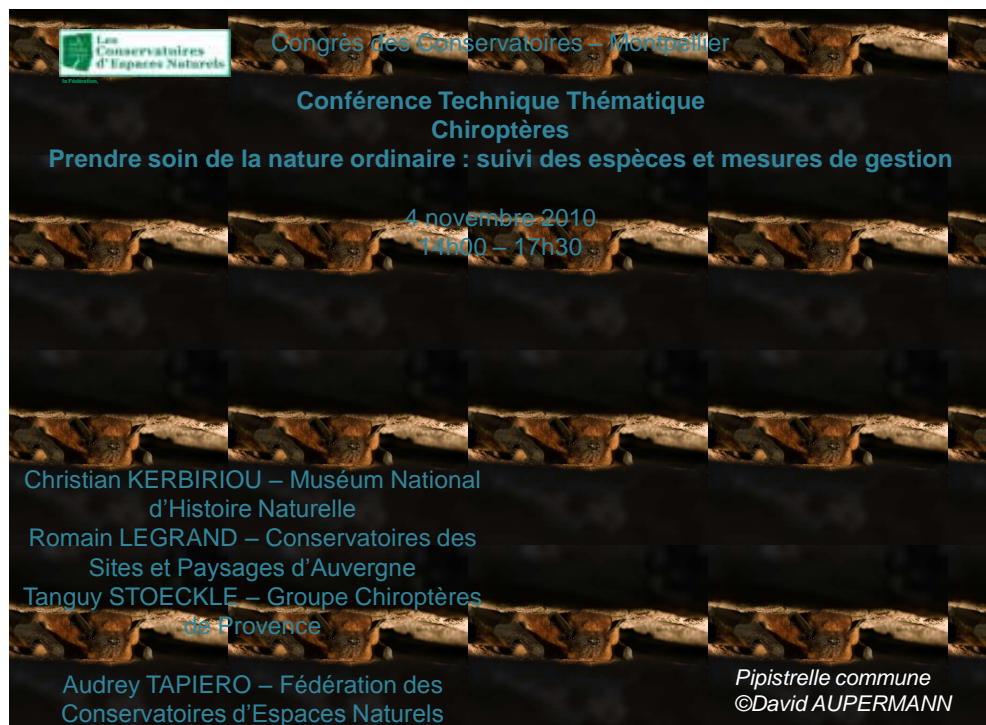
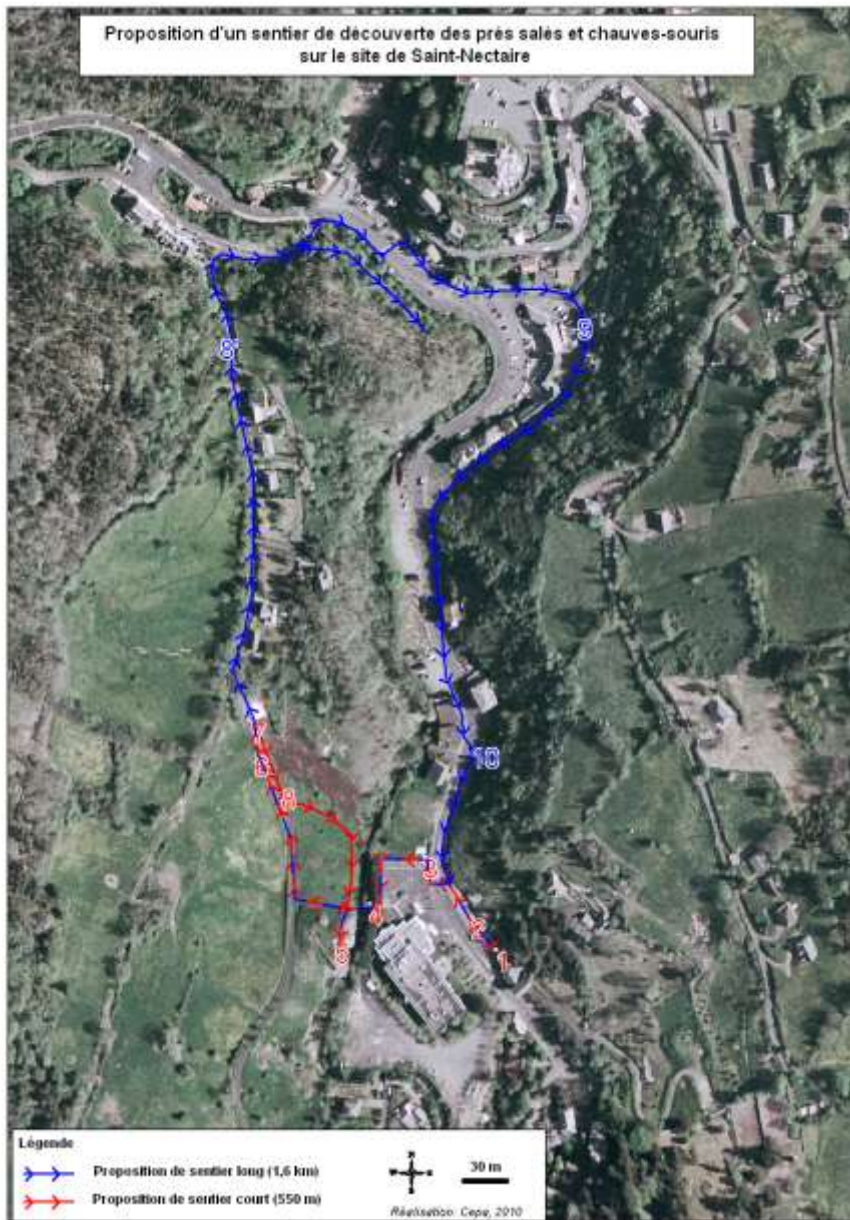


Objectif 5 : Associer les acteurs locaux

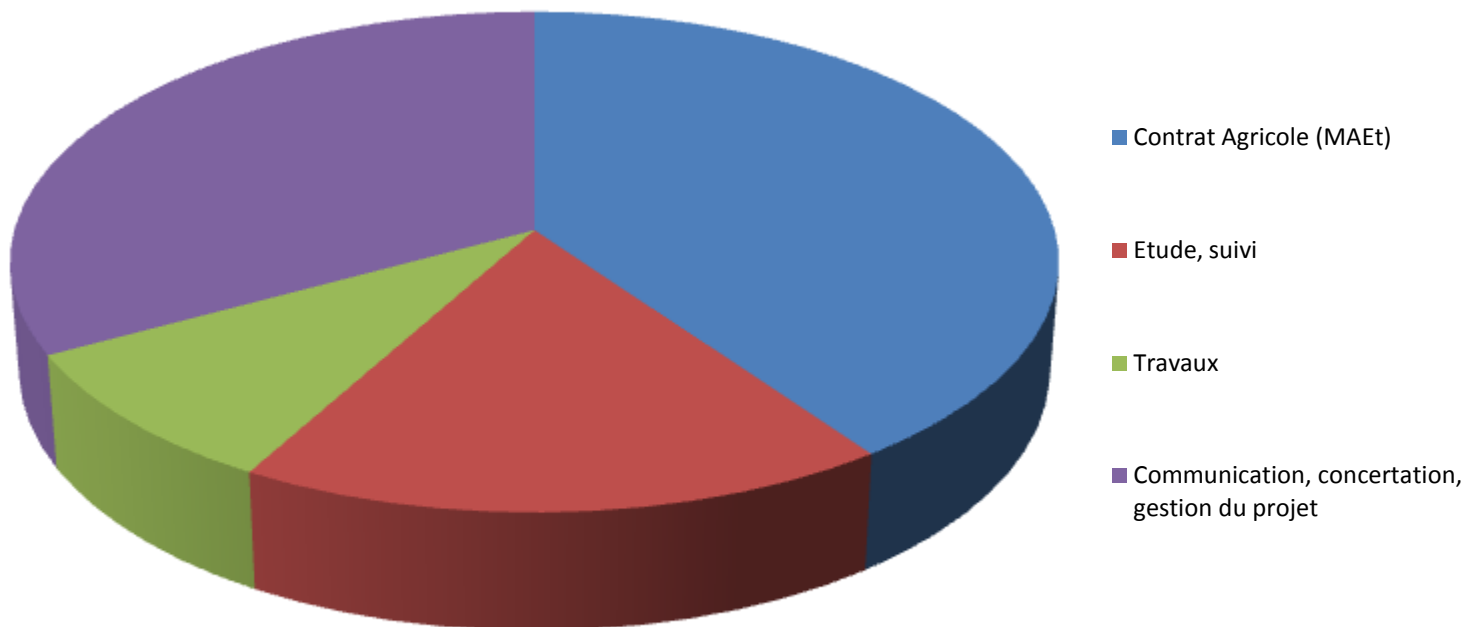
Projet sentier St-Nectaire

Site internet plateforme nationale
N 2000 (début)

Congrès Montpellier : présentation du
docob



Budget 2010 – 33 400 euros





Objectif 1 : Préserver les territoires de chasse des chauves-souris

CONTRAT AGRICOLE (MAET)
Fin de contractualisation en 2010

CONTRAT AUTRE (préparation)
Haie

Voir pour aménagements parcs urbains de St-Nectaire ?



Objectif 2 : Préserver les gîtes à chauves-souris



Entretien courant des équipements (arbres tombés sur la cavité de la Meige)

Contrat : Aménagement gîtes (St-Julien)




Objectif 3 : Préserver les milieux naturels remarquables



Contact propriétaires Montagne de la Serre
pour remise en pâturage



Objectif 3 : Préserver les milieux naturels remarquables



Diagnostic ruisseau de Farges avec Onema et pêcheurs



Objectifs 4 : Evaluer l'état de conservation des habitats et des espèces

Suivi des chauves-souris (Chauves-souris Auvergne)

- Comptage hivernaux (2 passages)
- Comptage colonie reproduction été (St-Nectaire, Montaigut, Ardes)
- Prospection nouvelle Ardes/Couzes avec participation de la population



Objectif 5 : Associer les acteurs locaux

1 animation grand public : Ardes
(+ animation chauves-souris Auvergne avec autres financements)

Finir le site Internet

Diffuser une lettre d'information aux habitants (secteurs Ardes)

Equiperment zoo Ardes avec Caméra et relais TV pour voir la colonie sauvage de chauves-souris



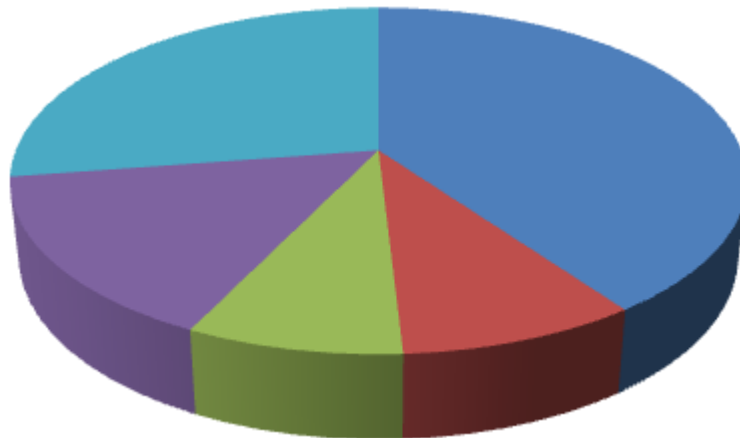
Objectif 5 : Associer les acteurs locaux

Gestion du projet (charte, contrat, concertation, suivi administratif et financier...)



Budget 2011=2010 : 33 400 euros

+ de communication (5 000 €), - d' étude (3 000 €)



■ Contrat Agricole

■ Etude/suivi

■ travaux et concertation pour travaux

■ Communication, valorisation

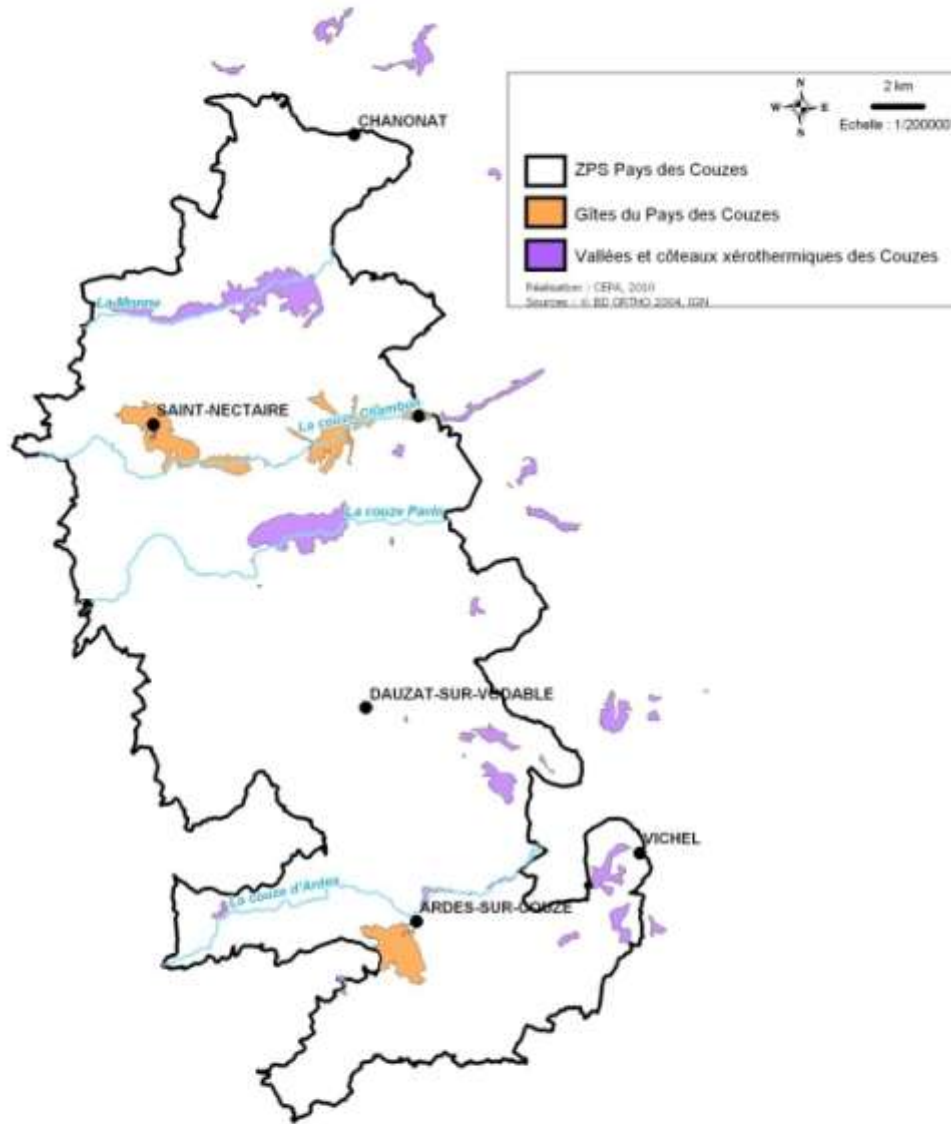
■ Concertation, gestion du projet





Merci de votre attention





Rappel du zonage

zone « Oiseaux » : 51 716 ha

Portage/Présidence : Etat

Docob validé en 2011

Animation : LPO

Zone « Chauves-souris »: 2 666 ha

Portage/Présidence : Etat

Docob validé en 2009

Animation CEPA (avec appui technique

Chauves-souris auvergne)

Zone « Coteaux » : 2 309 ha

Portage/Présidence : Etat

Docob validé en 2001

Animation CEPA